

**PROGRAM HOSPODÁRSKEHO ROZVOJA A SOCIÁLNEHO ROZVOJA OBCE  
KAMIENKA NA OBDOBIE 2015 – 2023**



<b>Názov:</b>	<b>Program hospodárskeho rozvoja a sociálneho rozvoja obce Kamienka na obdobie 2015 - 2023</b>
<b>Územné vymedzenie :</b>	<b>Prešovský kraj, okres Stará Ľubovňa, obec Kamienka</b>
<b>Dátum schválenia PHSR:</b>	
<b>Obdobie platnosti:</b>	<b>2015 - 2023</b>
<b>Verzia</b>	<b>1.0</b>



1	ÚVOD .....	5
1.1	Obsah dokumentu .....	5
1.2	Súlad s východiskovými koncepcnými dokumentmi .....	7
2	ZÁKLADNÉ INFORMÁCIE O OBCI .....	10
2.1	História obce .....	10
2.2	Geografická poloha .....	11
2.3	Prírodné pomery a klíma .....	12
2.4	Krajinná štruktúra .....	16
3	ANALYTICKÁ ČASŤ .....	18
3.1	Analýza vnútorného prostredia .....	18
3.1.1	Demografia .....	18
3.1.2	Bývanie .....	22
3.1.3	Trh práce a nezamestnanosť .....	23
3.1.4	Občianska a technická vybavenosť .....	26
3.1.4.1	Občianska vybavenosť .....	26
3.1.4.1.1	Vzdelávanie .....	26
3.1.4.1.2	Šport, športové zariadenia a turizmus .....	26
3.1.4.1.3	Zdravotníctvo .....	27
3.1.4.1.4	Sociálne služby .....	27
3.1.4.1.5	Kultúrne inštitúcie a kultúrne pamiatky .....	27
3.1.4.2	Technická infraštruktúra .....	29
3.1.4.2.1	Cestná sieť a dopravné systémy .....	29
3.1.4.2.2	Vodné hospodárstvo .....	30
3.1.4.2.3	Energetické hospodárstvo .....	30
3.1.4.2.4	Telekomunikácie .....	30
3.1.4.2.5	Odpadové hospodárstvo .....	31
3.1.4.3	Štandardy minimálnej vybavenosti obce .....	32
3.1.4.4	Vyhodnotenie dotazníka .....	33
3.2	Zhodnotenie súčasného stavu územia - SWOT ANALÝZA .....	36
3.3	Analýza vonkajšieho prostredia .....	40
3.3.1	Vonkajšie faktory rozvoja územia, vplyv vonkajšieho prostredia na rozvoj územia, STEEP ANALÝZA .....	40
3.4	Identifikácia potrieb, východísk a možných riešení .....	47
4	STRATEGICKÁ ČASŤ .....	50



5	PROGRAMOVÁ ČASŤ .....	51
5.1	Špecifikácia a popis opatrení.....	53
5.2	Projektové zámery .....	59
5.3	Projektové zámery so spracovanou štúdiou / projektovou dokumentáciou / vydanými povoleniami .....	60
5.4	Merateľné ukazovatele .....	66
6	REALIZAČNÁ ČASŤ .....	68
6.1	Popis úloh jednotlivých partnerov pri realizácii PHSR OBCE, inštitucionálne a organizačné zabezpečenie realizácie .....	68
6.2	Komunikačná stratégia a koordinácia .....	68
6.3	Systém monitorovania a hodnotenia .....	69
6.4	Akčný plán na daný rozpočtový rok s výhľadom na 2 roky (n+2) .....	70
7	FINANČNÁ ČASŤ .....	72
7.1	Finančný plán .....	73
8	ZÁVER .....	75
9	POUŽITÉ ZDROJE .....	77
10	ZOZNAM POUŽITÝCH SKRATIEK .....	78

Tabuľka 1.	Harmonogram spracovania .....	6
Tabuľka 2.	Proces spracovania .....	6
Tabuľka 3.	Prehľad operačných programov a riadiacich orgánov .....	9
Tabuľka 4.	Základná charakteristika obce (k 31.12.2015).....	10
Tabuľka 5.	Výmera územia obce v hektároch 2015.....	17
Tabuľka 6.	Vývoj počtu obyvateľov podľa pohlavia .....	18
Tabuľka 7.	Pohyb obyvateľstva (2005-2015) .....	19
Tabuľka 8.	Veková štruktúra obyvateľstva v % za rok 2015.....	20
Tabuľka 9.	Národnostné zloženie obyvateľov obce.....	20
Tabuľka 10.	Obyvateľstvo podľa najvyššieho dosiahnutého vzdelania .....	21
Tabuľka 11.	Byty podľa typu budovy .....	22
Tabuľka 12.	Miera evidovanej nezamestnanosti (v %).....	23
Tabuľka 13.	Uchádzači o zamestnanie podľa veku v okrese Stará Ľubovňa.....	23
Tabuľka 14.	Znevýhodnení uchádzači o zamestnanie v okrese Stará Ľubovňa.....	23
Tabuľka 15.	Evidovaní uchádzači o zamestnanie v obci .....	24
Tabuľka 16.	Trvalo bývajúce obyvateľstvo v obci podľa ekonomickej aktivity .....	24
Tabuľka 17.	Ekonomicky aktívne obyvateľstvo podľa odvetvia ekonomickej činnosti za rok 2011 .....	24
Tabuľka 18.	Národné kultúrne pamiatky v obci .....	27
Tabuľka 19.	Cesty v katastrálnom území obce .....	29



Tabuľka 20. Vybavenosť obce .....	32
Graf 1. Vývoj počtu obyvateľov od roku 2005 do 2015 .....	19
Graf 2. Veková štruktúra obyvateľstva (2015) .....	19
Graf 3. Národnostné zloženie obyvateľov obce .....	20
Graf 4. Obyvateľstvo obce podľa vierovyznania obyvateľov .....	21
Graf 5. Obyvateľstvo podľa najvyššieho dosiahnutého vzdelania .....	21
Graf 6. Porovnanie miery evidovanej nezamestnanosti v okresoch Prešovského kraja .....	43
Obrázok 1. Mapa Prešovského samosprávneho kraja .....	11
Obrázok 2. Mapa okresu (Zdroj mapy - Slovenská správa ciest) .....	12
Obrázok 3. Mapa geomorfologických jednotiek (Atlas krajiny SR, 2002) .....	13
Obrázok 4. Mapa pôdných typov okresu (Atlas krajiny SR, 2002) .....	14
Obrázok 5. Klimatické oblasti (Atlas krajiny SR, 2002) .....	15
Obrázok 6. Kvalita životného prostredia - zaťaženie okresov stresovými faktormi .....	16



# 1 ÚVOD

## 1.1 Obsah dokumentu

Obec Kamienka vypracovala strednodobý strategický dokument s názvom Program hospodárskeho rozvoja a sociálneho rozvoja obce Kamienka na obdobie 2015 - 2023 (ďalej aj PHSR) v súlade so zákonom NR SR č. 309/2014, ktorým sa mení a dopĺňa zákon č. 539/2008 o podpore regionálneho rozvoja. Podklad k jednotlivým častiam tohto dokumentu tvoria získané a dodávateľom spracované aktuálne štatistické údaje, a taktiež výstupy z analytickej časti a SWOT analýzy. Osobitnú a strategickú časť dokumentu tvorí návrh identifikovaných potrieb, východísk a možných riešení. Stratégia rozvoja obce je navrhnutá na základe výstupov z jednotlivých častí. Stratégia, ktorej ciele a priority budú stanovené s ohľadom na existujúce endogénne a exogénne zdroje, bude prihliadať na reálne možnosti čo najefektívnejšieho využitia a zhodnotenia definovaných zdrojov s cieľom rozvoja miestnej ekonomiky, jedného z predpokladov dosiahnutia vyššej kvality života obyvateľov.

Obsah PHSR je definovaný nasledovne:

**Analytická časť** tvorí databázu základných informácií, obsahuje komplexné hodnotenie a analýzu východiskovej situácie obce s väzbami na širšie územie. Identifikuje potreby, ktoré sú potrebami a zároveň predpokladmi a príležitosťami pre rozvoj obce, ale poukazuje aj na možné riziká a ohrozenia. Analytická časť naznačuje potenciál vo využívaní endogénnych a exogénnych zdrojov a najmä v ich zhodnotení v relevantných sektoroch miestnej ekonomiky.

**Strategická časť** popisuje stratégiu rozvoja obce pričom zohľadňuje vnútorné špecifiká, špecifiká blízkeho okolia a stanovuje víziu, prioritné oblasti, globálne a špecifické ciele. Stanovené ciele generujúce rozvoj budú dosahované pri rešpektovaní princípov regionálnej politiky, a to v záujme dosiahnutia vyváženého a udržateľného rozvoja územia obce.

**Programová časť** obsahuje v rámci jednotlivých prioritných oblastí a stanovených cieľov popis opatrení a aktivít nevyhnutných na zabezpečenie realizácie PHSR. Obsahuje zároveň návrh predpokladaných projektových zámerov, súbor merateľných ukazovateľov a v niektorých podkapitolách uvádza konkrétne výstupy, výsledky a očakávaný dopad.

**Realizačná časť** poskytuje popis postupov inštitucionálneho a organizačného zabezpečenia realizácie PHSR, spôsob komunikácie a koordinácie počas implementácie dokumentu, systém monitorovania a hodnotenia, vypracovanie akčného plánu pre vybrané aktivity s udaním vecnej a časovej realizácie a s udaním predpokladaných zdrojov financovania.



Spracovateľ dokumentu kvôli lepšej prehľadnosti spracoval jednotlivé skupiny údajov do formátu tabuliek.

**Finančná časť** obsahuje plánované finančné alokácie na jednotlivé opatrenia transformované do aktivít, termín ich realizácie a predpokladané zdroje financovania jednotlivých aktivít v rámci implementácie Programu hospodárskeho rozvoja a sociálneho rozvoja obce Kamienka na obdobie 2015 - 2023.

PHSR obce je otvorený strategický dokument, ktorého príprava a spracovanie prebiehalo v rokoch 2015 a 2016. implementácia strategického dokumentu je naplánovaná na obdobie 2016 – 2023.

**Tabuľka 1. Harmonogram spracovania**

	2015			2016			
Termín	X	XI	XII	I.	II.	III.	IV-VI
Prípravná fáza							
Analytická časť							
Strategická časť							
Programová časť							
Realizačná časť							
Finančná časť							
Finalizácia, schvaľovanie, SEA							

**Tabuľka 2. Proces spracovania**

<b>Zapojenie aktérov regionálneho rozvoja</b>	<ul style="list-style-type: none"> <li>- externou spoločnosťou</li> <li>- v spolupráci: <ul style="list-style-type: none"> <li>o s externými odborníkmi</li> <li>o so starostom obce</li> <li>o so zamestnancami obce</li> </ul> </li> <li>- konzultovaný: <ul style="list-style-type: none"> <li>o s poslancami OZ</li> </ul> </li> <li>- možnosť pripomienkovania: <ul style="list-style-type: none"> <li>o dotknutými subjektmi</li> <li>o verejnosťou</li> </ul> </li> </ul>
<b>Zapojenie verejnosti</b>	<ul style="list-style-type: none"> <li>- prostredníctvom online dotazníkového prieskumu na webovej stránke obce,</li> <li>- možnosťou konzultácií na OÚ</li> <li>- možnosťou konzultácií s externou spoločnosťou/ externými odborníkmi</li> </ul>
<b>Zohľadnenie názorov verejnosti</b>	<ul style="list-style-type: none"> <li>- zapracovanie výstupov z dotazníkového prieskumu do pripravovaného dokumentu</li> </ul>
<b>Publicita</b>	<ul style="list-style-type: none"> <li>- informácie zverejňované na webovej stránke</li> <li>- informácie zverejňované na úradnej tabuli</li> <li>- informácie poskytované na zasadnutiach komisií OZ</li> </ul>



<b>Financovanie spracovania</b>	- z rozpočtu obce
---------------------------------	-------------------

## 1.2 Súlad s východiskovými koncepčnými dokumentmi

V období rokov 2015 – 2023 obec Kamienka v rámci procesu implementácie strategického dokumentu komplementárne s implementáciou ďalších koncepcií, plánov, stratégií a programov, ktoré zameraním svojich intervencií môžu prispieť k dosahovaniu stanovených globálnych a špecifických cieľov, prostredníctvom tematicky zameraných intervencií do vymedzeného územia, posilní rast konkurencieschopnosti miestnej ekonomiky a zvyšovanie kvality života obyvateľov obce.

Národná stratégia regionálneho rozvoja Slovenskej republiky je východiskovým dokumentom na národnej úrovni, o ktorý sa PHSR obce opiera, s rešpektovaním jeho vízie a strategického cieľa. Na regionálnej úrovni sú to strategické dokumenty PSK a na miestnej úrovni dokumenty schválené obecným zastupiteľstvom. Dôležitú úlohu zohráva aj dokument regionálneho významu stratégia CLLD, pripravená na úrovni Miestnej akčnej skupiny.

Svojím tematickým zameraním bude PHSR v nadväznosti a doplnkovosti s nasledujúcimi aktuálnymi / pripravovanými dokumentmi:

### miestna úroveň:

- Stratégia CLLD

### Úroveň PSK

- Program hospodárskeho a sociálneho rozvoja PSK na obdobie 2008-2015, sprac. 2008, aktualizovaná verzia sprac. 2010
- Koncepcia rozvoja sociálnych služieb na území PSK, 2009, dodatok 2011
- Program rozvoja vidieka PSK, 2015
- Rozvojová stratégia PSK pre cestovný ruch, 2009
- Stratégia PSK pre podporu a rozvoj podnikania, 2009
- Analytická štúdia efektívnosti pri využívaní energií v zariadeniach v zriaďovateľskej pôsobnosti PSK, rozpracované 2015
- Program energetického manažmentu PSK, 2016
- Stratégia destinačného marketingu cestovného ruchu PSK, Prešov, 2014
- Generel dopravnej infraštruktúry, rozpracované 2015
- Koncepcia rozvoja sociálnych služieb na území PSK, 2009, dodatok sprac. 2011
- Koncepcia rozvoja informačného systému PSK, 2009



- Stratégia rozvoja a údržby ciest II. a III. triedy, 2014
- Program odpadového hospodárstva Prešovského kraja na roky 2011 – 2015, sprac. 2013
- Regionálna integrovaná územná stratégia PSK, rozpracované 2015
- Regionálna stratégia výchovy a vzdelávania na území PSK na obdobie 2013 – 2015
- Územná prognóza, Koncepcia dopravy vo verejnom záujme pre Prešovský samosprávny kraj, 2016

### **národná úroveň**

- Partnerská dohoda SR 2014-2020
- Národná stratégia regionálneho rozvoja SR
- Národná stratégia trvalo udržateľného rozvoja SR
- Stratégia, zásady a priority štátnej environmentálnej politiky
- Stratégia rozvoja dopravy SR do roku 2020
- Národný program reforiem Slovenskej republiky 2013
- Koncepcia územného rozvoja Slovenska 2001 v znení KURS 2011 – Zmeny a doplnky č. 1 KURS 2001
- Program stability Slovenskej republiky na roky 2012 až 2015
- Operačné programy SR financované z Európskych štrukturálnych a investičných fondov na programové obdobie 2014 – 2020
- Programové vyhlásenie vlády SR na roky 2012 – 2016
- Národný strategický plán rozvoja vidieka pre programové obdobie 2007 – 2013
- Program rozvoja vidieka 2014-2020
- Národná stratégia ochrany biodiverzity na Slovensku
- Program odpadového hospodárstva Slovenskej republiky na roky 2011 - 2015
- Koncepcia vodohospodárskej politiky SR do roku 2015
- Národný strategický plán rybného hospodárstva SR 2007 - 2013
- Operačné programy SR na programové obdobie 2007 – 2013
- Stratégia celoživotného vzdelávania a poradenstva
- Národný program rozvoja životných podmienok osôb so zdravotným postihnutím na roky 2014-2020
- Zákon NR SR č. 539/2008 Z. z. o podpore regionálneho rozvoja
- Zákonom 336/2015 Zákon o podpore najmenej rozvinutých okresov a o zmene a doplnení niektorých zákonov z 11. novembra 2015
- Zákon o posudzovaní vplyvov na životné prostredie č. 24/2006 Z. z. v znení neskorších predpisov

### **nadnárodná úroveň**

- Stratégia Európa 2020
- Programy medziregionálnej spolupráce INTERREG - Program cezhraničnej spolupráce Maďarská republika – Slovenská republika 2014-2020





Prostredníctvom výziev v rámci jednotlivých operačných programov budú môcť žiadatelia/prijímatelia získať nenávratný finančný príspevok na realizáciu aktivít v oblastiach stanovených v súlade s cieľmi Slovenskej republiky v integrácii s cieľmi EÚ.

**Tabuľka 3. Prehľad operačných programov a riadiacich orgánov**

<b>Operačný program</b>	<b>Riadiaci orgán</b>
Ludské zdroje (LZ)	MPSVR SR
Kvalita životného prostredia (KŽP)	MŽP SR
Integrovaný ROP (IROP)	MPaRV SR
Efektívna verejná správa (EVS)	MV SR
Rozvoj vidieka	MPaRV SR
Výskum a inovácie (VaI)	MŠVVaŠ SR
Integrovaná infraštruktúra (II)	MDVRR SR
Technická pomoc (TP)	ÚV SR
Európska územná spolupráca: <u>Program cezhraničnej spolupráce:</u> Poľsko – Slovenská spolupráca ENI Maďarsko – Slovensko – Rumunsko – Ukrajina 2014 – 2020	MPaRV SR
<u>Program nadnárodnej spolupráce</u> Stratégia Európa ETC Dunaj	ÚV SR
<u>Programy medziregionálnej spolupráce</u> <u>INTERREG</u> <u>ESPON</u> <u>URBACT</u>	MH SR MDVRR SR MDVRR SR



## 2 ZÁKLADNÉ INFORMÁCIE O OBCI

Tabuľka 4. Základná charakteristika obce (k 31.12.2015)

Kód obce	526789
Názov okresu	Stará Ľubovňa
Názov kraja	Prešovský samosprávny kraj(PSK)
Štatút obce	obec
PSČ	065 32
Telefónne smerové číslo	+421 52
Prvá písomná zmienka o obce (rok)	1342
Celková výmera územia obce [ha]	2916,30
Počet obyvateľov	1371
Hustota obyvateľstva na km <sup>2</sup>	47,02

### 2.1 História obce

Obec Kamienka patrí k najstarším osadám na území okresu Stará Ľubovňa. Poľský historik Andrzej Źaki pripúšťa existenciu pohraničnej osady už pred XII. storočím. Aj keď sa zakladajúca listina obce Kamienka nezachovala, v roku 1315 je vedená ako osada, a to v súvislosti s právom založiť osadu Hopgarth (Chmelnicu), ktorú Mikuláš Berzevitzi, vtedajší majiteľ Ľubovnianskeho hradu dal Mikulášovi z Kamienky. V tom istom roku Kamienka vystupuje pod názvom Petri villa. Existenciu osady pod názvom Lapidis (latinský názov „lapis“ kameň) potvrdzuje i listina o udelení mestských práv Starej Ľubovni a jej hraníc z roku 1364. V jednotlivých obdobiach sa obec v písomných pamiatkach uvádza pod rôznymi názvami: Petri villa (1315), Villa Lapidis (1342), Kamenyk (1408), Villa Kamien (1567), Stein (1786), Kamjonka (do roku 1948), od roku 1948 Kamienka (maď. Kôvesfalva, nemecky Stein). Ako záloh Poľsku je obec spolu so 16 spišskými mestami spomínaná v r. 1412-1772. Obyvatelia obce sa zaoberali roľníctvom a pastierstvom. V roku 1562-1563 pri popise poľských kráľovských majetkov a ich príjmov sa obec Kamienka uvádza ako jedna z troch valašských obcí Ľubovnianskeho a podolínskeho panstva, popri ďalších piatich nemeckých obciach. O jej významnom postavení už v stredoveku svedčí dôležitá obchodná cesta, ktorá prechádzala obcou.

Kamienka patrila zrejme od začiatku k panstvu Ľubovnianskeho hradu. Tento hrad bol na začiatku 14. storočia považovaný za významnú pevnosť. Medzi 13 spišskými mestami sa hrad dostal v r. 1412 do zálohu Poľska a stal sa centrom politickej a hospodárskej moci nad celým zálohovaným územím, ktoré bolo k uhorskej korune pripojené opäť v r. 1772 po vykúpení uvedeného územia osvietenou panovníčkou Máriou Teréziou.



V súvislosti s kolonizáciou a osídľovaním niektorých obcí severného Spiša koncom 15. a začiatkom 16. storočia sa aj do Kamienky prisťahovalo 6 rodín nových kolonistov. Podľa vtedajších zvyklostí pridelil kapitán a starosta hradu Ľubovňa Mikuláš Macievovský pre týchto kolonistov v r. 1567 kamienskemu šoltýsovi Ivanovi pôdu z dominálneho majetku.

V 18. storočí obec Kamienka, ako jedna z obcí s väčším a úrodnejším chotárom, bola zaťažená značne vysokými poddanskými povinnosťami pre Ľubovnianske hradné panstvo. Proti vysokým daniam sa obyvateľstvo ohradzovalo. V r. 1828 mala obec 329 domov a 2351 obyvateľov - najviac počas svojej existencie. Bola jedným z hlavných centier drotárstva.

V 2. polovici 19. storočia obec zaznamenala silné vystaňovanie.

Obyvatelia sa zúčastnili bojov v 1. a 2. svetovej vojne. Obec bola oslobodená 25. januára 1945. V roku 1956 bola v obci zriadená pôrodnica. Po oslobodení bol v obci v roku 1950 postavený kultúrny dom, v roku 1951 škola, v roku 1962 kultúrno-športový areál a nákupné stredisko, v roku 1964 požiarňa zbrojnica, v roku 1976 materská škola a detské jasle. Boli postavené aj ďalšie stavby - miestne komunikácie, mosty, pamätník padlým v 1. a 2. svetovej vojne, reštaurácia „Dubné“, objekty JRD, čistička odpadových vôd a kanalizácia, obvodné zdravotné stredisko, nové rodinné domy, zavedená bola elektrická sieť, miestny rozhlas, vodovod, zregulovaný potok a vybudované ďalšie objekty.

(Zdroj: [www.obeckamienka.sk/historia/](http://www.obeckamienka.sk/historia/), [www.kniznicasl.sk/slovník/kamienka.htm](http://www.kniznicasl.sk/slovník/kamienka.htm))

## 2.2 Geografická poloha

Obec Kamienka sa nachádza v severozápadnej časti okresu Stará Ľubovňa, pričom je jednou zo 665 obcí Prešovského samosprávneho kraja. Najbližším mestom vzdialeným necelých 9 kilometrov je okresné mesto Stará Ľubovňa.

Obrázok 1. Mapa Prešovského samosprávneho kraja

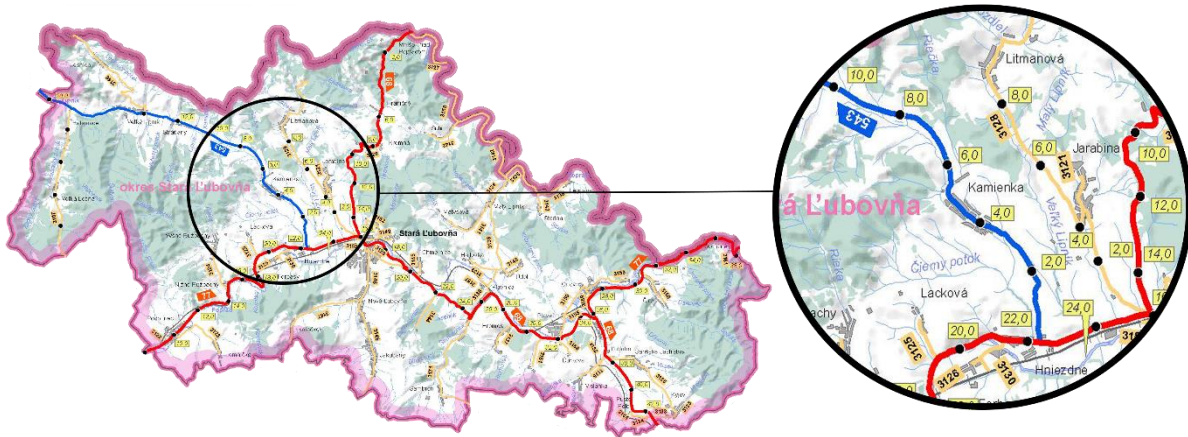


Katastrálne územie obce priamo susedí s katastrálnymi územiami obcí:



- a) na západe obce: Strážany, Vyšné Ružbachy a Lacková,
- b) na juhu obec: Hniezdne
- c) na východe obce: Jarabina a Litmanová
- d) na severe sa nachádza štátna hranica s Poľskom.

Obrázok 2. Mapa okresu (Zdroj mapy - Slovenská správa ciest)



Najnižší bod územia obce sa nachádza v nadmorskej výške 570 m n.m., najvyšší bod územia sa nachádza vo výške 1014 m n.m. Nadmorská výška v strede obce je 586 m n.m.

## 2.3 Prírodné pomery a klíma

### GEOMORFOLOGIA

Z hľadiska geomorfologického členenia sa okres Stará Ľubovňa radí do sústavy Alpsko-himalájskej, podsústavy Karpaty:

- a) provincie Západné Karpaty, subprovincie Vonkajšie západné Karpaty, oblasti Východné Beskydy (celok Čergov, Ľubovnianska vrchovina a Pieniny) a Podhôrno - magurskej oblasti (celok Levočské vrchy, Spišsko-šarišské medzihorie, Spišská Magura)
- b) provincie Západné Karpaty, subprovincie Vnútorne západné Karpaty, Fatransko-tatranská oblasť (Podtatranská kotlina)



Obrázok 3. Mapa geomorfologických jednotiek (Atlas krajiny SR, 2002)



Zdroj: Atlas krajiny SR, 2002

Z dôvodu, že kataster obce má rozlohu 2 916,30 hektárov a nachádza sa na hraniciach jednotlivých geomorfologických oblastí, územie obec patrí do troch oblastí provincie Západné Karpaty, subprovincie Vonkajšie Západné Karpaty, a to:

- o oblasť Východné Beskydy, celok Pieniny
- o oblasť Podhôrno-magurská, celok Spišská Magura, podcelok Veterný vrch, časť Ružbašské predhorie
- o oblasť Podhôrno-magurská, celok Spišsko-šarišské medzihorie, podcelok Ľubovnianska kotlina

Z hľadiska typov reliéfu sa severná časť územia radí ku silne členitému reliéfu, južná časť k stredne a mierne členitým reliéfom.

### PÔDNE POMERY

Z nasledujúcej mapy vyplýva, že v okrese Stará Ľubovňa dominujú najmä kambizeme (modálne a kultizemné nasýtené, pseudoglejové nasýtené, modálne kyslé, podzolové). Na území okresu je zaznamenaný aj výskyt fluvizeme, pararendzinov a rendziny.





Obrázok 4. Mapa pôdných typov okresu (Atlas krajiny SR, 2002)



F3	<i>fluvizeme kultizemné karbonátové</i>	K7	<i>kambizeme modálne kyslé (zo zvetralín kyslých hornín)</i>
K2	<i>kambizeme modálne a kultizemné nasýtené (sprievodné kambizeme pseudoglejové)</i>	K8	<i>kambizeme podzolové</i>
K3	<i>kambizeme modálne a kultizemné nasýtené (sprievodné rendziny a pararendziny)</i>	N2	<i>pararendziny kambizemné a kambizeme rendzinové</i>
K5	<i>kambizeme pseudoglejové nasýtené</i>	R1	<i>rendziny a kambizeme rendzinové,</i>
K6	<i>kambizeme modálne kyslé (sprievodné kultizemné a rankre)</i>		

Zdroj: Atlas krajiny SR, 2002

Na území obce sa nachádzajú:

- kambizeme modálne a kultizemné nasýtené, sprievodné kambizeme pseudoglejové; zo zvetralín pieskovcovo-ílovcových hornín,
- kambizeme modálne a kultizemné nasýtené, sprievodné rendziny a pararendziny; zo zvetralín silikátovo-karbonátových hornín a vápencov,
- kambizeme modálne kyslé, sprievodné kultizemné a rankre; zo zvetralín kyslých až neutrálnych hornín,
- pararendziny kambizemné a kambizeme rendzinové; zo zvetralín pieskovcovoslieňovcových hornín,
- rendziny a kambizeme rendzinové, sprievodné litozeme modálne karbonátové, lokálne rendziny sutinové; zo zvetralín pevných karbonátových hornín.

## VODSTVO

### Povrchové vody

Najväčšou riekou okresu je rieka Poprad, ktorá vzniká sútokom Hincovho potoka a potoka Krupá v Mengusovskej doline vo Vysokých Tatrách. Rieka má celkovú dĺžku 174,2 km, pričom na území Slovenska má tok dĺžku 144,2 km (31,1 km ako štátna hranica). Rieka odvodňuje prostredníctvom svojich prítokov (Mlynica, Vrbovský potok, Ľubica, Jakubianka, Ľubotínka, Velický potok, Slavkovský potok, Studený potok, Kežmarská Biela voda, Biela a iné) povodie o veľkosti 2 081 km<sup>2</sup>. Rieka ústi do Dunajca.



Územie obce je odvodňované riečnou sieťou tvorenou malými vodnými tokmi – Kamienka, Veľký Lipník, Chotársky potok, Čierny potok, Riečka, Šivariansky potok, ale aj ďalšími bezmennými potokmi, pričom územie spadá do hlavného povodia rieky Visly a čiastkového povodia rieky Poprad.

### Minerálne a termálne pramene

V katastrálnom území obce vyvierajú viaceré minerálne pramene.

### KLIMATICKÉ POMERY

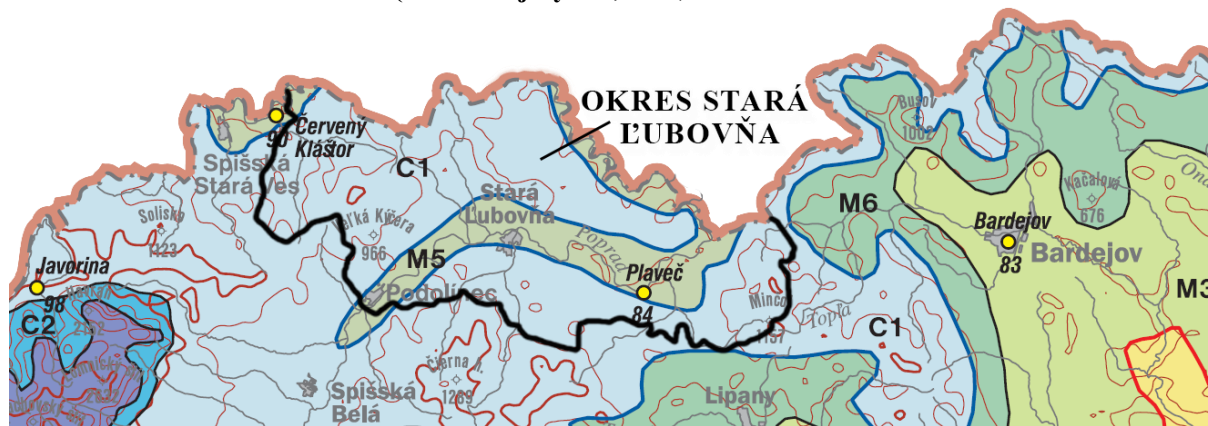
Okres Stará Ľubovňa patrí do dvoch klimatických okrskov - mierne teplého a mierne chladného. V rámci okresu prevláda mierne chladný klimatický okrsk.

M5- mierne teplý, vlhký, s chladnou až studenou zimou, dolinový / kotlinový

C1- mierne chladný

Kataster obce sa nachádza prevažne v mierne chladnom okrsku C1 s priemernou teplotou v júli 12°C až 16°C, v januári -5°C až -7°C, pričom priemerný ročný úhrn zrážok sa pohybuje na úrovni 600 až 700 mm. Na území spadne najviac zrážok v teplom období.

Obrázok 5. Klimatické oblasti (Atlas krajiny SR,2002)



Zdroj: Atlas krajiny SR, 2002

### Ochrana prírody

V okrese Stará Ľubovňa sa nachádza spolu 12 chránených území prírody SR (chránené areály, národné prírodné rezervácie, prírodné rezervácie, národné prírodné pamiatky, prírodné pamiatky). Okrem týchto chránených pamiatok sa v okrese taktiež nachádzajú aj 2 chránené vtáčie územia, a to: Chránené vtáčie územie Levočské vrchy a Chránené vtáčie územie Čergov. V severozápadnej časti okresu sa nachádza Pieninský národný park (PIENAP).



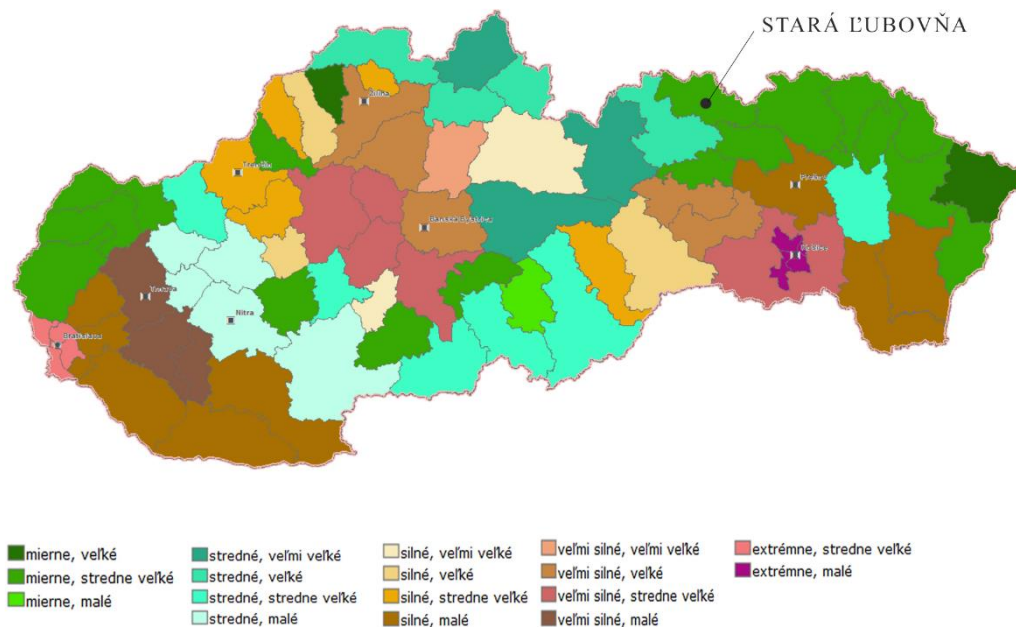
Do katastrálneho územia obce zasahujú územia európskeho významu Pieniny, kód územia SKUEV1337 a SKUEV1337 a Pieninské bradlá, kód územia SKUEV0339.

V katastrálnom území obce sa nachádza prírodná pamiatka Litmanovský potok s 5.stupňom ochrany, ktorý preteká obcami Jarabina, Kamienka, Litmanová, Hniezdne a mestom Stará Ľubovňa.

### Pieninský národný park (PIENAP)

Primárnym poslaním národného parku je zachovať, obnovovať a všestranne chrániť územie praku, ktoré sa rozprestiera celkovo na 3749,6226 hektároch (s ochranným pásmom 22444,1676 hektárov).

Obrázok 6. Kvalita životného prostredia - zaťaženie okresov stresovými faktormi



## 2.4 Krajinná štruktúra

Katastrálne územie obce Kamienka má celkovo rozlohu 2 916,30 hektárov.

V rámci pôdy v katastrálnom území obce má najvýznamnejšie zastúpenie poľnohospodárska pôda, zabierajúca viac než 58% z celkovej rozlohy katastra. Poľnohospodárska pôda je zastúpená 1 279,21 hektármi trvalých trávnatých porastov. Druhú najväčšiu rozlohu zaberá orná pôda, a to 392,02 hektárov. V katastri obce sa nenachádzajú pozemky, ktorých využívanie je definované ako vinice a chmelnice.

Nepoľnohospodárska pôda sa rozprestiera na 1 220,55 hektároch, čo tvorí necelých 42% z celkovej rozlohy katastra. Najväčšiu časť nepoľnohospodárskej pôdy tvoria lesné pozemky 1 046,14 hektárov.





Tabuľka 5. Výmera územia obce v hektároch 2015

<b>Celková výmera územia obce</b>	<b>spolu</b>	<b>2916,30</b>
<b>Poľnohospodárska pôda</b>	<b>spolu</b>	<b>1695,75</b>
	orná pôda	392,02
	záhrada	24,21
	ovocný sad	0,31
	trvalý trávny porast	1279,21
<b>Nepoľnohospodárska pôda</b>	<b>spolu</b>	<b>1220,55</b>
	lesný pozemok	1046,14
	vodná plocha	53,12
	zastavaná plocha a nádvorie	87,68
	ostatná plocha	33,59

Zdroj: ŠÚ SR



### 3 ANALYTICKÁ ČASŤ

#### 3.1 Analýza vnútorného prostredia

Predovšetkým na základe kvantitatívnych a kvalitatívnych dát získaných z overených zdrojov popisuje a hodnotí vnútorné prostredie analytická časť. Táto časť rešpektuje zároveň skúsenosti expertov zaoberajúcich sa jednotlivými riešenými oblasťami.

Analýzou vnútorného prostredia sa spracovatelia snažia dospieť k príčinám nepriaznivého stavu v jednotlivých sektoroch miestnej ekonomiky, resp. vo vybraných oblastiach. Táto časť a jej výstupy - samotná analýza prostredia, SWOT analýza prioritných oblastí a najmä identifikácia potrieb, možností a príležitostí - slúžia pre všetky časti strategického dokumentu ako podklad pre tvorbu a stanovenie rozvojovej stratégie.

Najčastejšie príčiny nepriaznivého stavu súvisia s nedostatočným potenciálom ľudských zdrojov, nevyužívaním správnych metód, či postupov pri riadení, nedostatkom informácií a dát, ale aj s nedostatočnou analýzou vnútorného a vonkajšieho prostredia a ich možnej synergie, ako podkladov ku správne posúdeniu a rozhodnutiu. Je preto dôležité získať, analyzovať a spracovať najmä tie skupiny dát, ktoré tieto príčiny pomôžu identifikovať.

Východiskovou databázou pre správne nastavenie a umiestnenie tematických a územných investícií, teda aj správne nastavenie rozvojovej stratégie pre obec, sú výstupy z internej a externej analýzy.

##### 3.1.1 Demografia

#### Vývoj počtu trvalo bývajúceho obyvateľstva

Tabuľka 6. Vývoj počtu obyvateľov podľa pohlavia

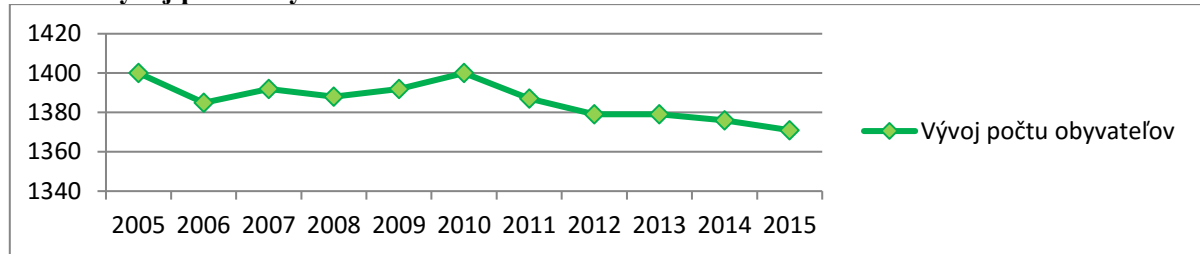
Rok	Muži	Ženy	Spolu
2005	688	712	1400
2006	677	708	1385
2007	682	710	1392
2008	683	705	1388
2009	687	705	1392
2010	694	706	1400
2011	703	684	1387
2012	702	677	1379
2013	702	677	1379
2014	701	675	1376
2015	700	671	1371

Zdroj: ŠÚ SR údaje k 31.12



Vývoj počtu obyvateľov v sledovanom období má pomerne kolísavý prevažne klesajúci trend. Ku koncu roka 2005 mala obec 1400 obyvateľov. K rovnakému dátumu v roku 2015 sa znížil počet obyvateľov o 29 (1371 obyvateľov), čo je mierny pokles o 2,7 %.

**Graf 1. Vývoj počtu obyvateľov od roku 2005 do 2015**



Zdroj: ŠÚ SR údaje k 31.12

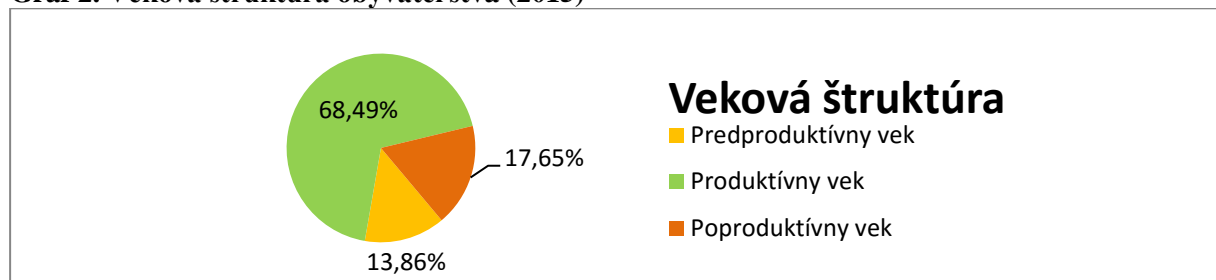
**Tabuľka 7. Pohyb obyvateľstva (2005-2015)**

Ukazovateľ	Počet v rokoch										
	2005	2006	2007	2008	2009	2010	2011	2012	2013	2014	2015
Natalita	12	9	11	13	8	15	21	15	13	14	12
Mortalita	18	15	7	12	10	7	15	12	10	20	14
Prist'ahovaní	4	12	11	10	12	13	12	10	11	11	11
Vyst'ahovaní	7	21	8	15	6	13	22	21	14	8	14
<b>Celkový prírastok</b>	<b>-9</b>	<b>-15</b>	<b>7</b>	<b>-4</b>	<b>4</b>	<b>8</b>	<b>-4</b>	<b>-8</b>	<b>0</b>	<b>-3</b>	<b>-5</b>

Zdroj: ŠÚ SR

Najväčší úbytok bol v sledovanom období (2005-2015) zaznamenaný v roku 2006. Bol na úrovni -15, naopak najvyšší celkový prírastok +8 bol zaznamenaný v roku 2010.

**Graf 2. Veková štruktúra obyvateľstva (2015)**



Ukazovateľ	Počet	%
<b>Predproduktívny vek (14 a menej rokov)</b>	190	13,86
<b>Produktívny vek (15-64 rokov)</b>	939	68,49
<b>Poproduktívny vek (65 rokov a viac)</b>	242	17,65

Zdroj: ŠÚ SR

Najväčšiu časť obyvateľov obce (68,49%) tvoria obyvatelia v produktívnom veku. Toto percento sa najviac približuje priemeru okresu Stará Ľubovňa (68,84%). Druhou najviac



zastúpenou skupinou obyvateľov sú obyvatelia v poproduktívnom veku 17,65 %, čo sa najviac približuje priemeru SR.

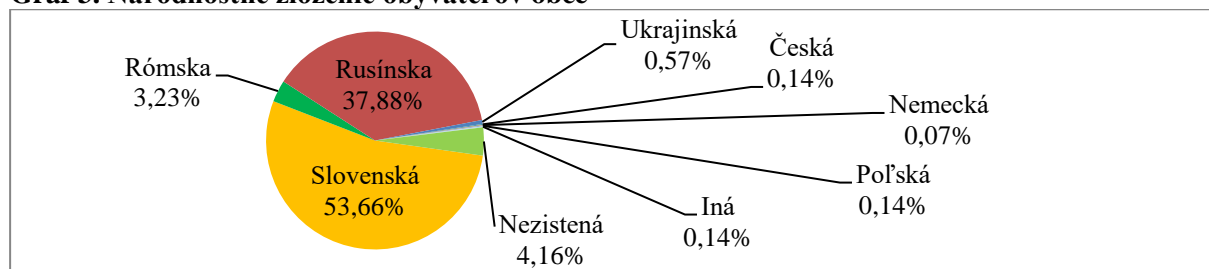
**Tabuľka 8. Veková štruktúra obyvateľstva v % za rok 2015**

Ukazovateľ	Obec	Okres Stará Ľubovňa	Prešovský kraj	Slovenská republika
<b>Predproduktívny</b>	13,86	20,26	17,87	15,33
<b>Produktívny vek</b>	68,49	68,84	69,60	70,22
<b>Poproduktívny vek</b>	17,65	10,90	12,53	14,45

Zdroj: ŠÚ SR, ku 31.12.2015

V národnostnom zložení obyvateľov dominujú dve národnosti, a to slovenská a rusínska. Viac než 53,5 % obyvateľov sa hlási k slovenskej národnosti a 37,88 % obyvateľov k rusínskej národnosti. V obci sa obyvatelia hlásia aj k ďalším národnostiam, a to rómskej, ukrajinskej, českej, nemeckej a poľskej. Národnosť sa nepodarilo zistiť u 58 obyvateľov.

**Graf 3. Národnostné zloženie obyvateľov obce**



Zdroj: ŠÚ SR SODB 2011

**Tabuľka 9. Národnostné zloženie obyvateľov obce**

Národnosť	SODB 2011	
	počet obyv.	%
Slovenská	748	53,66
Rómska	45	3,23
Rusínska	528	37,88
Ukrajinská	8	0,57
Česká	2	0,14
Nemecká	1	0,07
Poľská	2	0,14
Iná	2	0,14
Nezistená	58	4,16
<b>Spolu</b>	<b>1 394</b>	<b>100,00</b>

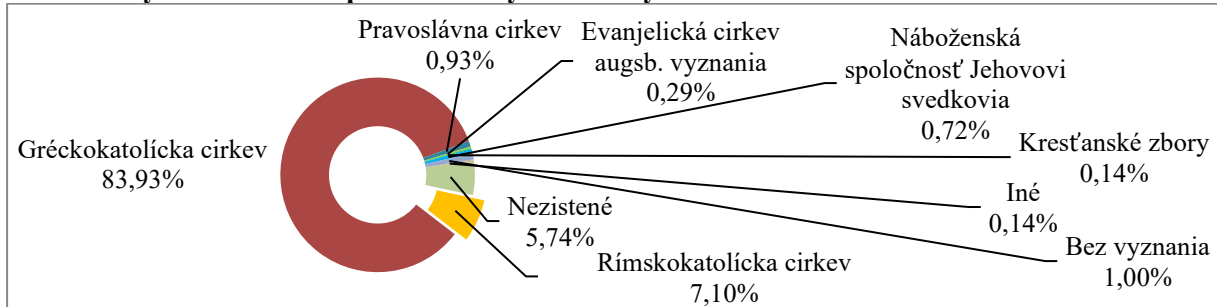
Zdroj: ŠÚ SR SODB 2011

Pri sčítaní obyvateľov, domov a bytov, ktoré prebehlo v roku 2011, sa prevažná väčšina, teda 1 170 obyvateľov, čo je 83,93% z celkového počtu obyvateľov, hlásilo ku gréckokatolíckemu vierovyznaniu. Obyvatelia obce sa taktiež hlásili ku Rímskokatolíckej cirkvi, Pravoslávnej cirkvi, Evanjelickej cirkvi augsburského vyznania, Kresťanským zborom a Náboženskej



spoločnosti Jehovovi svedkovia. Takmer u 6 % obyvateľov obce sa nepodarilo zistiť ich vierovyznanie.

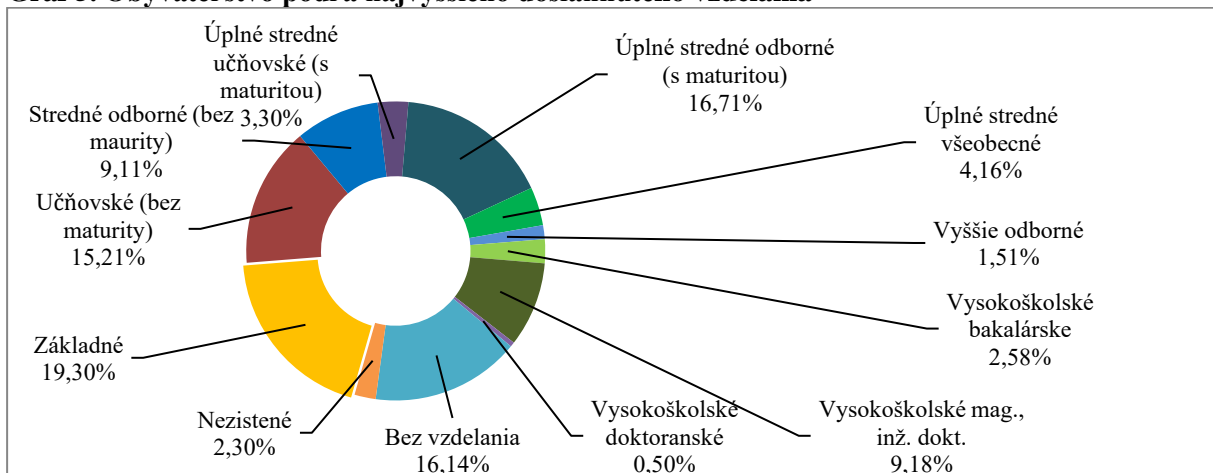
**Graf 4. Obyvateľstvo obce podľa vierovyznania obyvateľov**



Náboženské vyznanie	SODB 2011	
	Počet obyv.	%
Rímskokatolícka cirkev	99	7,10
Gréckokatolícka cirkev	1 170	83,93
Pravoslávna cirkev	13	0,93
Evanjelická cirkev augsburského vyznania	4	0,29
Kresťanské zbory	2	0,14
Náboženská spoločnosť Jehovovi svedkovia	10	0,72
Bez vyznania	14	1,00
Iné	2	0,14
Nezistené	80	5,74
<b>Spolu</b>	<b>1394</b>	<b>100,00</b>

Zdroj: ŠÚ SR SODB 2011

**Graf 5. Obyvateľstvo podľa najvyššieho dosiahnutého vzdelania**



**Tabuľka 10. Obyvateľstvo podľa najvyššieho dosiahnutého vzdelania**

Obyvateľstvo obce podľa najvyššieho dosiahnutého vzdelania			
	muži	ženy	Spolu
<b>Základné</b>	111	158	<b>269</b>
<b>Učňovské (bez maturity)</b>	142	70	<b>212</b>
<b>Stredné odborné (bez maturity)</b>	80	47	<b>127</b>



<b>Úplné stredné učňovské (s maturitou)</b>		27	19	<b>46</b>
<b>Úplné stredné odborné (s maturitou)</b>		107	126	<b>233</b>
<b>Úplné stredné všeobecné</b>		19	39	<b>58</b>
<b>Vyššie odborné vzdelanie</b>		6	15	<b>21</b>
<b>Vysokoškolské bakalárske</b>		12	24	<b>36</b>
<b>Vysokoškolské magisterské, inžinierske, doktorské</b>		56	72	<b>128</b>
<b>Vysokoškolské doktorandské</b>		5	2	<b>7</b>
<b>Vysokoškolské spolu</b>		73	98	<b>171</b>
Študijný odbor	prírodné vedy	3	4	<b>7</b>
	technické vedy a náuky I (baníctvo, hutníctvo, strojárstvo, informatika a VT, elektrotech., tech. chémia, potravinárstvo)	20	5	<b>25</b>
	technické vedy a náuky II (textilná v., sprac. kože, dreva, plastov, v. hud. nástrojov, archit., staveb., dopr., pošty, telekom., automatiz., špec. odb.)	3	3	<b>6</b>
	poľnohospodársko-lesnícke a veterinárne vedy a náuky	10	2	<b>12</b>
	zdravotníctvo	4	9	<b>13</b>
	spoločenské vedy, náuky a služby I (filozof., ekon., polit. a práv. vedy, ekonomika a manaž., obchod a služby, SŠ- OA, HA, praktická š., učeb. odb.)	19	27	<b>46</b>
	spoločenské vedy, náuky a služby II (histor., filolog., pedag. a psych. vedy, publicistika a informácie, telových., učiteľstvo, SŠ - gym.)	11	41	<b>52</b>
	vojenské a bezpečnostné vedy a náuky	1	1	<b>2</b>
	nezistený	2	6	<b>8</b>
<b>Bez školského vzdelania</b>		124	101	<b>225</b>
<b>Nezistené</b>		15	17	<b>32</b>
<b>Spolu</b>		704	690	<b>1 394</b>

Zdroj: ŠÚ SR SODB 2011

### 3.1.2 Bývanie

Z posledného sčítania obyvateľov domov a bytov v roku 2011 vyplýva, že v obci sa nachádzajú prevažne rodinné domy. Z celkového počtu bytov 429 bolo 407 bytov v budovách s jednou bytovou jednotkou (rodinný dom). Z týchto bytov bolo 75 neobývaných. V obci sa k sčítaniu nachádzali 2 byty v budovách s dvoma bytmi. Bytov v budovách s tromi a viacerými bytmi bolo 18, pričom 4 boli neobývané.

V obci sa taktiež nachádzajú 2 byty v nebytových budovách.

**Tabuľka 11. Byty podľa typu budovy**

<b>SODB 2011</b>	Byty v bytových budovách	Byty v budovách s jedným bytom	Byty v budovách s dvoma bytmi	Byty v budovách s tromi alebo viac bytmi
<b>Byty (Spolu)</b>	429	407	2	18
<b>Obývané byty</b>	349	332	1	14
<b>Neobývané byty</b>	80	75	1	4
<b>Nezistené</b>	0	0	0	0

Zdroj: SODB 2011

V obci sa nachádzajú prevažne byty obývané vlastníkom. K sčítaniu sa nachádzali v obci 4 družstevné byty a 6 bytov v nájme.



### 3.1.3 Trh práce a nezamestnanosť

Okres Stará Ľubovňa patrí z dlhodobého hľadiska ku okresom Prešovského samosprávneho kraja, ktoré majú nižšiu mieru evidovanej nezamestnanosti v porovnaní s inými okresmi PSK. V roku 2015 bola v okrese miera evidovanej nezamestnanosti na úrovni 11,43% (ŠÚ SR 2015), čo je druhá najnižšia v PSK. Pred okresom Stará Ľubovňa sa umiestnil len okres Poprad s evidovanou nezamestnanosťou 10,07%.

Tabuľka 12. Miera evidovanej nezamestnanosti (v %)

Okres Stará Ľubovňa												
	2004	2005	2006	2007	2008	2009	2010	2011	2012	2013	2014	2015
<b>Spolu</b>	12,25	10,83	9,30	7,92	8,73	12,92	13,63	14,56	16,73	14,36	13,10	11,43
<b>Muži</b>	11,16	9,30	7,53	6,68	6,88	11,69	12,28	12,45	15,47	13,06	11,21	10,16
<b>Ženy</b>	13,55	12,88	11,72	9,65	11,38	14,68	15,59	17,53	18,45	16,21	15,81	13,20

Zdroj: ŠÚ SR

Tabuľka 13. Uchádzači o zamestnanie podľa veku v okrese Stará Ľubovňa

Uchádzači o zamestnanie podľa veku v okrese Stará Ľubovňa - roku 2015					
Vek uchádzačov	15-24	25-34	35-49	50 a viac	Spolu
<b>Počet</b>	766	904	1178	762	3610
<b>%</b>	21,22	25,04	32,63	21,11	100,00

Zdroj: ŠÚ SR

V okrese bolo ku koncu roka 2015 evidovaných celkovo 3 610 uchádzačov o zamestnanie. Najpočetnejšou skupinou uchádzačov o zamestnanie boli uchádzači vo veku od 35 do 49 rokov, a to 32,63%.

Tabuľka 14. Znevýhodnení uchádzači o zamestnanie v okrese Stará Ľubovňa

Znevýhodnení uchádzači o zamestnanie okres Stará Ľubovňa - rok 2015				
	So zdravotným postihnutím	Absolventi	Mladiství	Dlhodobo nezamestnaní
<b>Počet</b>	168	268	57	1588

Zdroj: ŠÚ SR

Najproblematickejšie uplatnenie na trhu práce majú dlhodobo nezamestnaní uchádzači o zamestnanie. Za dlhodobo nezamestnaného človeka sa považuje osoba, ktorá je registrovaná v evidencii uchádzačov o zamestnanie dlhšie ako 12 po sebe nasledujúcich mesiacov. V okrese tvorilo ku koncu roka 2015 túto skupinu celkovo 1 588 uchádzačov, čo tvorilo takmer 44 % z celkového počtu uchádzačov o zamestnanie.



Tabuľka 15. Evidovaní uchádzači o zamestnanie v obci

Evidovaní uchádzači o zamestnanie	Obec Kamienka											
	2004	2005	2006	2007	2008	2009	2010	2011	2012	2013	2014	2015
<b>Spolu</b>	56	42	50	44	36	74	80	78	95	82	76	52
<b>Muži</b>	20	15	20	20	14	46	43	43	56	44	40	26
<b>Ženy</b>	36	27	30	24	22	28	37	35	39	38	36	26

Zdroj: ŠÚ SR

V obci bolo najviac evidovaných uchádzačov o zamestnanie koncom roka 2012, a to 95 (z toho 56 mužov a 39 žien). Najnižší počet uchádzačov o zamestnanie bol koncom roka 2008, keď bolo nezamestnaných 36 obyvateľov obce.

Tabuľka 16. Trvalo bývajúce obyvateľstvo v obci podľa ekonomickej aktivity

Trvalo bývajúce obyvateľstvo podľa ekonomickej aktivity													
Pracujúci (okrem dôchodcov)	Pracujúci dôchodcovia	Osoby na materskej dovolenke	Osoby na rodičovskej dovolenke	Nezamestnaní	Študenti stredných škôl	Študenti vysokých škôl	Osoby v domácnosti	Dôchodcovia	Príjemcovia kapitálových príjmov	Deti do 16 rokov	Iná	Nezistená	Z toho ekonomicky aktívni
530	14	6	25	104	81	45	4	307	0	229	4	45	654

Zdroj: ŠÚ SR SODB 2011

Tabuľka 17. Ekonomicky aktívne obyvateľstvo podľa odvetvia ekonomickej činnosti za rok 2011

Odvetvie ekonomickej činnosti	Muži	Ženy	Spolu	Odvetvie ekonomickej činnosti	Muži	Ženy	Spolu
Pestovanie plodín a chov zvierat, poľovníctvo a služby s tým súvisiace	32	21	53	Pozemná doprava a doprava potrubím	8	1	9
Lesníctvo a ťažba dreva	24	3	27	Skladové a pomocné činnosti v doprave	3	3	6
Iná ťažba a dobývanie	0	1	1	Poštové služby a služby kuriérov	0	2	2
Výroba potravín	3	1	4	Ubytovanie	4	8	12
Výroba nápojov	0	2	2	Činnosti reštaurácií a pohostinstiev	10	18	28
Výroba textilu	0	2	2	Telekomunikácie	0	1	1
Výroba odevov	2	13	15	Počítačové programovanie, poradenstvo a súvisiace služby	1	1	2
Výroba kože a kožených výrobkov	3	3	6	Informačné služby	1	0	1
Spracovanie dreva a výroba výrobkov z dreva a korku okrem nábytku; výroba predmetov zo slamy a prúteného materiálu	5	1	6	Finančné služby, okrem poistenia a dôchodkového zabezpečenia	0	4	4
Výroba papiera a papierových výrobkov	2	0	2	Poistenie, zaistenie a dôchodkové zabezpečenie okrem povinného sociálneho poistenia	0	1	1
Výroba chemikálií a chemických produktov	7	0	7	Pomocné činnosti finančných služieb a poistenia	0	1	1
Výroba výrobkov z gumy a plastu	3	1	4	Činnosti v oblasti nehnuteľností	3	1	4



**Program hospodárskeho rozvoja a sociálneho rozvoja obce Kamienka  
na obdobie 2015 - 2023**



Výroba ostatných nekovových minerálnych výrobkov	2	0	2	Právne a účtovnícke činnosti	2	4	6
Výroba a spracovanie kovov	3	1	4	Architektonické a inžinierske činnosti; technické testovanie a analýzy	3	2	5
Výroba kovových konštrukcií okrem strojov a zariadení	25	2	27	Vedecký výskum a vývoj	1	0	1
Výroba počítačových, elektronických a optických výrobkov	7	5	12	Sprostredkovanie práce	1	0	1
Výroba elektrických zariadení	6	0	6	Bezpečnostné a pátracie služby	3	0	3
Výroba strojov a zariadení i. n.	4	1	5	Činnosti súvisiace s údržbou zariadení a krajinou úpravou	2	0	2
Výroba motorových vozidiel, návesov a prívesov	8	12	20	Administratívne, pomocné kancelárske a iné obchodné pomocné činnosti	0	1	1
Výroba ostatných dopravných prostriedkov	0	1	1	Verejná správa a obrana; povinné sociálne zabezpečenie	16	20	36
Výroba nábytku	1	0	1	Vzdelávanie	19	45	64
Iná výroba	1	3	4	Zdravotníctvo	12	22	34
Oprava a inštalácia strojov a prístrojov	2	0	2	Starostlivosť v bytových zariadeniach (rezidenčná starostlivosť)	2	3	5
Dodávka elektriny, plynu, pary a studeného vzduchu	2	0	2	Sociálna práca bez ubytovania	0	2	2
Zber, spracúvanie a likvidácia odpadov; recyklácia materiálov	1	0	1	Tvorivé, umelecké a zábavné činnosti	2	0	2
Výstavba budov	24	6	30	Činnosti knižníc, archívov, múzeí a ostatných kultúrnych zariadení	0	3	3
Inžinierske stavby	3	1	4	Športové, zábavné a rekreačné činnosti	1	1	2
Špecializované stavebné práce	49	2	51	Činnosti členských organizácií	2	2	4
Veľkoobchod a maloobchod a oprava motorových vozidiel a motocyklov	5	1	6	Oprava počítačov, osobných potrieb a potrieb pre domácnosti	1	0	1
Veľkoobchod, okrem motorových vozidiel a motocyklov	7	5	12	Ostatné osobné služby	0	1	1
Maloobchod okrem motorových vozidiel a motocyklov	25	23	48	Nezistené	27	16	43
<b>Spolu</b>					<b>380</b>	<b>274</b>	<b>654</b>
Z toho dochádza do zamestnania							552

Zdroj: SODB 2011



### 3.1.4 Občianska a technická vybavenosť

#### 3.1.4.1 Občianska vybavenosť

##### 3.1.4.1.1 Vzdelávanie

#### **Materské a základné školy**

##### ***Základná škola s materskou školou Kamienka (ZŠ s MŠ)***

Predprimárne, primárne a nižšie sekundárne vzdelávanie deťom a žiakom z obce Kamienka (i susednej obce Stráňany) zabezpečuje základná škola s materskou školou nachádzajúca sa v budove s telocvičnou (čiastočne zrekonštruovanej) s kapacitou 300 žiakov. V areáli školy majú možnosť žiaci využívať asfaltové ihrisko pre kolektívne športy, ako aj multifunkčné ihrisko. Zriaďovateľom školy je obec. Vzdelávací proces zabezpečuje spolu 16 pedagogických pracovníkov, pričom 12 pedagogických pracovníkov zabezpečuje výchovno-vzdelávací proces v základnej škole a 4 zabezpečujú výchovu a vzdelávanie v materskej škole.

Materskú školu k 15. septembru 2015 navštevovalo spolu 43 žiakov. ZŠ je plnoorganizovaná, vyučovanie prebieha v deviatich ročníkoch. K 15. septembru 2015 základnú školu navštevovalo spolu 111 žiakov, z toho 11 žiakov plnilo dochádzku mimo územia SR.

V rámci školy je zriadený taktiež školský klub detí, ktorý k 15. septembru 2015 navštevovalo 32 žiakov.

Žiaci majú možnosť rozvíjať svoje nadanie v krúžkoch Centra voľného času - CVČ (športové, tanečné, hudobné, jazykové a ďalšie). CVČ navštevuje viac než 100 žiakov.

#### **Stredné školy**

Stredné školy sa v obci nenachádzajú. Žiaci dochádzajú za stredoškolským štúdiom prevažne do mesta Stará Ľubovňa, v ktorom sa nachádzajú stredné odborné školy a gymnáziá.

##### 3.1.4.1.2 Šport, športové zariadenia a turizmus

Športovo aktívni obyvatelia obce majú možnosť športové aktivity realizovať vo viacerých druhoch športových zariadení.

V obci sa nachádza:

- ihrisko pre deti
- multifunkčné ihrisko
- futbalové ihrisko
- tenisové kurty



- o telocvične

Jedným z organizátorov športových podujatí v obci je aj obnovená **Telovýchovná jednota MIER** (obnovenie prebehlo vo februári 2013). TJ MIER zriaďuje športové oddiely: Bežky, Futbal, Volejbal.

V obci taktiež pôsobí Dobrovoľný hasičský zbor Kamienka. K 1. januáru 2016 mal zbor 79 členov, z toho 16 žien.

#### 3.1.4.1.3 Zdravotníctvo

V obci sa nachádza ambulancia praktického lekára pre dospelých a praktického detského lekára. Obyvatelia obce dochádzajú za ďalšou primárnou (všeobecnou preventívnou, diagnosticko – liečebnou), sekundárnou (špecializovanou diagnosticko – liečebnou) a terciárnou (následná starostlivosťou chorých s ukončeným liečebným plánom) zdravotnou starostlivosťou do okresného mesta Stará Ľubovňa, keďže v obci okrem služieb poskytovaných praktickým lekárom pre dospelých a praktickým detským lekárom nie sú dostupné.

#### 3.1.4.1.4 Sociálne služby

Na území obce nepôsobia žiadne inštitúcie ani organizácie, ktoré by poskytovali obyvateľom obce sociálne služby. Najbližšie sú sociálne služby poskytované v okresnom meste.

#### 3.1.4.1.5 Kultúrne inštitúcie a kultúrne pamiatky

##### *Národné kultúrne pamiatky*

Na území sa nachádzajú tri objekty, ktoré boli zaradené k národným kultúrnym pamiatkam, a to baroková *Kaplnka Nanebovzatia Panny Márie*, postavená v roku 1960, nachádzajúca sa na cintoríne, *Prícestná kaplnka*, nachádzajúca sa na severozápadnom konci obce a *Kostol sv. Petra a Pavla*, ktorý bol postavený v klasicistickom slohu v roku 1790.

Medzi ďalšie kultúrne pamiatky evidované v obci patria: *Oltár s obrazom Krstu Krista* z 2. tretiny 19.storočia, ktorý má po stranách umiestnené sochy svätcov, barokový *Kalich* zo začiatku 18. storočia a klasicistický *Zvon* z roku 1803.

Tabuľka 18. Národné kultúrne pamiatky v obci

Pamiatkový objekt	Zaužívaný názov objektu	Bližšie určenie pamiat. objektu	Číslo ÚZPF	Doba vzniku
KAPLNKA	kaplnka Panny Márie	gr.k.P.M.	10107	rok 1760
KAPLNKA PRÍCESTNÁ	prícestná kaplnka	murovaná	10106	1.pol. 19. st.
KOSTOL	chrám sv.Petra a Pavla	gr.k.sv.Petra a Pavla	892	rok 1790

Zdroj: Pamiatkový úrad SR – register nehnuteľných NKP



### ***Ostatné kultúrne zariadenia a organizácie***

K základným objektom určeným na kultúrne využitie patrí v obci nepochybne obecný kultúrny dom s kapacitou 350 miest. V kultúrnom dome sú organizované rôzne kultúrne (tanečné, hudobné a iné) a športové podujatia, ale aj verejné zhromaždenia. Priestory môžu taktiež využívať aj obyvatelia obce na svoje súkromné aktivity (oslavy, svadby a iné).

V priestoroch obecného úradu poskytuje obyvateľom knižničné služby obecná knižnica, ktorej knižničný fond obsahuje viac než 4000 knižných titulov.

Sociálnu infraštruktúru v obci dopĺňajú pietne objekty, a to obecný cintorín a Dom rozlúčky.

Neodmysliteľnou súčasťou bohatého kultúrneho spoločenského života v obci je spevácko-tanečný súbor BARVINOK, ktorý vznikol v máji v roku 1952. Hlavným poslaním súboru je uchovávať, rozvíjať a obnovovať rôzne formy slovenského ľudového umenia a prezentovať ich doma aj i v zahraničí. Uchovávanie a šírenie ústnej ľudovej slovesnosti, hudobných a tanečných prejavov, tradičného odevu rusínskeho regiónu, a taktiež prezentovanie bohatých ľudových tradícií, prejavov duchovnej a materiálnej ľudovej kultúry podporuje zachovanie lokálneho a regionálneho kultúrneho dedičstva, ktoré je súčasťou národného kultúrneho dedičstva.

O bohatom spoločenskom živote svedčia kultúrne a športové akcie organizované v obci. Mnohé z nich majú už dlhoročnú tradíciu. Obec je známa v blízkom aj vzdialenejšom okolí najmä prostredníctvom kultúrnych akcií, akými sú Folklórny festival Rusínov-Ukrajincov SR, Dni rusínskych zvykov a tradícií, krojová zábava a športových aktivít, ako napríklad volejbalový turnaj o putovný pohár oslobodenia obce, furmanské preteky, DUBNE CUP, stolnotenisový turnaj, pochod na bežkách a Petro-Pavlovský futbalový turnaj.



### 3.1.4.2 Technická infraštruktúra

#### 3.1.4.2.1 Cestná sieť a dopravné systémy

##### Cestná sieť

Cestnú sieť obce tvorí komunikácia II. triedy, miestne komunikácie a čiastočne aj lesné a poľné cesty. Cesta II. triedy 543 začína v susednej obci Hniezdne, kde sa napája na cestu I. triedy č. 77 a končí v okrese Kežmarok na hraničnom priechode Lysá nad Dunajcom. Cesta v obci prechádza intravilánom a slúži čiastočne ako zberná komunikácia.

Obec Kamienka má v správe a zabezpečuje údržbu miestnych komunikácií s celkovou dĺžkou 12 km. V katastrálnom území sa nenachádzajú cesty I. a III. triedy.

Tabuľka 19. Cesty v katastrálnom území obce

Názov a trieda cesty	Cesta v správe	Dĺžka cesty v katastri obce
<b>Cesta II. triedy 543</b>	<i>Slovenská správa ciest</i>	3 km
<b>Miestne komunikácie</b>	<i>Obec Kamienka</i>	12 km

Zdroj: obecná štatistika

##### Cyklodoprava

Na území obce sa nenachádzajú žiadne oficiálne cyklotrasy ani cyklochodníky. Obyvatelia obce, ale aj turisti využívajú na cyklodopravu komunikácie II. triedy, miestne komunikácie, ale aj poľné cesty a lesné cesty.

Juhovýchodná časť zastavaného územia obce sa nachádza v pásme dopravnej dostupnosti od okresného mesta do 15 minút (pri rýchlosti 20km). Zvyšná časť intravilánu sa nachádza od dopravnej dostupnosti okresného mesta do 30 minút (pri rýchlosti 20km).

V dokumente Generel dopravnej infraštruktúry PSK – Nemotorová doprava a cykloturistika, je navrhovaná cyklotrasa z obce do mesta Stará Ľubovňa (GDI PSK, Výkres nemotorovej dopravy a cykloturistiky, 2016)

##### Cestná doprava

Autobusová doprava:

Obyvatelia obce majú cestnú osobnú dopravu v rámci okresu a kraja zabezpečenú priebežnými linkami BUS KARPATY spol. s.r.o., SAD Poprad, a.s., SAD Prešov, a.s., eurobus, a.s. Dopravné spojenie v rámci kraja je zabezpečené aj inými prepravnými spoločnosťami.

##### Železničná doprava

Katastrálnym územím obce neprechádza železničná trať. Najbližšia železničná stanica sa nachádza v obci Forbasy, ktorá je vzdialená 6,4 km a v meste Stará Ľubovňa, ktoré je vzdialené



8 km. Na železničnej trati s číslom 185 (prechádzajúca mestom Stará Ľubovňa a obcou Forbasy) premávajú vlaky v smere Poprad – Tatry ↔ Plaveč.

#### **3.1.4.2.2 Vodné hospodárstvo**

##### **Zásobovanie pitnou vodou**

Obyvatelia obce sú zásobovaní pitnou vodou prostredníctvom verejného vodovodu. Vodovodná sieť bola v obci dobudovaná a daná do užívania v roku 1991. V súčasnosti je z tohto vodovodu zásobovaných 90% domácností v obci. Doplnkovo obyvatelia využívajú vlastné zdroje vody – studne. Tie slúžia primárne ako zdroj technickej vody a nachádzajú sa v každej domácnosti.

##### **Odpadové vody**

Kanalizácia a čistička odpadových vôd bola dobudovaná a daná do užívania v roku 1992. V súčasnosti sú na kanalizačnú sieť napojené takmer všetky domácnosti.

#### **3.1.4.2.3 Energetické hospodárstvo**

##### **Zásobovanie plynom**

Ako primárny zdroj na vykurovanie domácností, ohrev teplej vody, ale aj na varenie, využívajú obyvatelia zemný plyn. Obec je plynifikovaná od roku 1997, pričom v súčasnosti je napojených približne 99% domácností z obce a taktiež objekty občianskej vybavenosti.

##### **Zásobovanie elektrickou energiou**

Zastavané územie obce je zásobované elektrickou energiou prostredníctvom siete NN, ktorá je tvorená prevažne vzdušným vedením (drevenými a betónovými stĺpmi). Osvetlenie v obci sa nachádza na vlastných stĺpoch, ale aj na stĺpoch NN.

#### **3.1.4.2.4 Telekomunikácie**

##### **Mobilné siete**

Pokrytie službami mobilných operátorov v obci je dostatočné. Obyvatelia môžu využívať služby všetkých operátorov pôsobiacich na území Slovenska.

##### **Internetové pripojenie**

Obyvatelia obce využívajú prevažne pripojenie prostredníctvom pevného vysokorýchlostného internetu (VDSL). Doplnkovo sú využívané aj iné formy internetového pripojenia (mobilný internet, mikrovlnný a optický internet).



### **Obecný rozhlas**

Obec ma zriadený obecný rozhlas. Rozvody sú kombinovane na stĺpoch osvetlenia alebo NN. Ústredňa sa nachádza v priestoroch obecného úradu.

#### **3.1.4.2.5 Odpadové hospodárstvo**

Obec má zabezpečený vývoz tuhého komunálneho odpadu, ale aj triedený zber komunálneho odpadu prostredníctvom externej spoločnosti EKOS spol. s.r.o., Stará Ľubovňa.

Na území obce sa zabezpečuje triedenie a zber týchto zložiek komunálneho odpadu:

a) papier, b) plasty, c) kov, d) sklo, e) textil a obuv, d) elektroodpad.



### 3.1.4.3 Štandardy minimálnej vybavenosti obce

Tabuľka 20. Vybavenosť obce

Výber ukazovateľov	Odporúčaná vybavenosť	Stav v obci
<b>Školstvo</b>		
Materská škola	•	Áno
Základná škola (neplnoorganizovaná s ročníkmi 1. – 4.)	o	Áno
<b>Telovýchova a šport</b>		
Ihrisko pre deti	•	Áno
Ihrisko pre mládež a dospelých	•	Áno
Ihrisko maloplošné (menej ako 2000m <sup>2</sup> plochy)	•	Áno
Otvorená ľadová plocha	•	Nie
<b>Cestovný ruch – verejné ubytovanie</b>		
Penzión	o	Nie
<b>Zdravotníctvo a sociálne služby</b>		
Ambulancie	•	Áno
<b>Sociálne služby -zariadenia</b>		
Zariadenie pre seniorov	o	Nie
Zariadenie opatrovateľskej služby	o	Nie
Denný stacionár	o	Nie
Opatrovateľská služba	o	Nie
Denné centrum	•	Nie
Jedáleň	o	Nie
Práčovňa	o	Nie
Stredisko osobnej hygieny	o	Nie
<b>Maloobchod</b>		
Potraviny, zmiešaný tovar	•	Áno
Špecializovaný obchod (integrované zariadenia)	•	Áno
<b>Bankové inštitúcie</b>		
Detas. pracovisko, reprezentácia	o	Nie
<b>Poisťovne</b>		
Zastupiteľstvo, obchod. kancelária	o	Nie
Kontaktné miesto	o	Nie
<b>Kultúra</b>		
Knižnica (obecná, regionálna, krajská)	o	Áno
Polyfunkčné kultúrne zariadenie (býv. kultúrny dom)	o	Áno
Kultúrno –osvetové zariadenia	•	Nie
Kostoly, modlitebne, synagógy, meditačné priestory	•	Áno
Cintoríny, domy smútku, urnové háje, krematóriá	•	Áno
<b>Zeleň</b>		
Parky a iné typy verejnej parkovej zelene	o	Áno
Zeleň v obytných územiach	o	Áno
Zeleň pri občianskej vybavenosti	•	Áno
Ostatná zeleň (cintoríny, kempy, zeleň peších zón, ...)	•	Áno
Zeleň pri výrobných a priemyselných areáloch	•	Áno
Prírodná zeleň (lesy)	•	Áno
<b>Služby</b>		
Služby pre obyvateľov (murár, elektrikár, a iné)	•	Áno

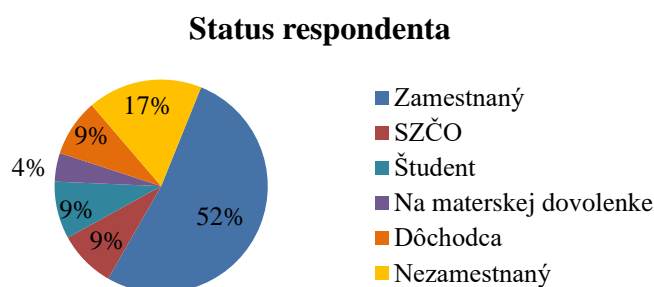
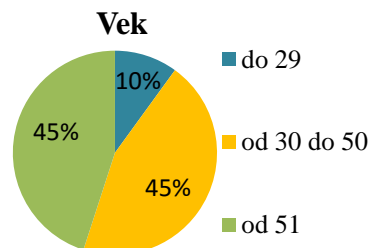
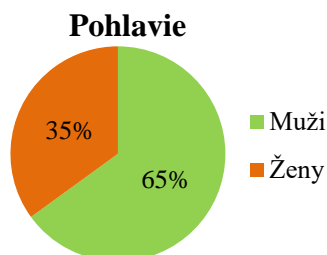
• odporúčaná vybavenosť

o alternatívne doplnenie vybavenosti

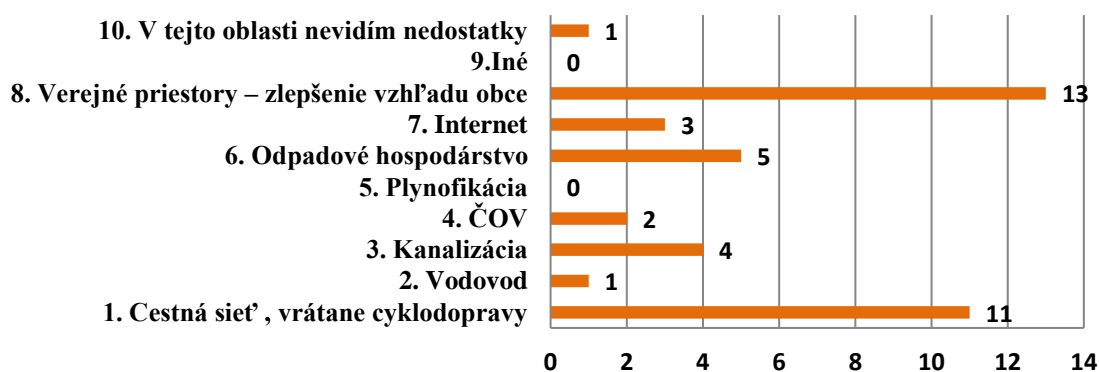




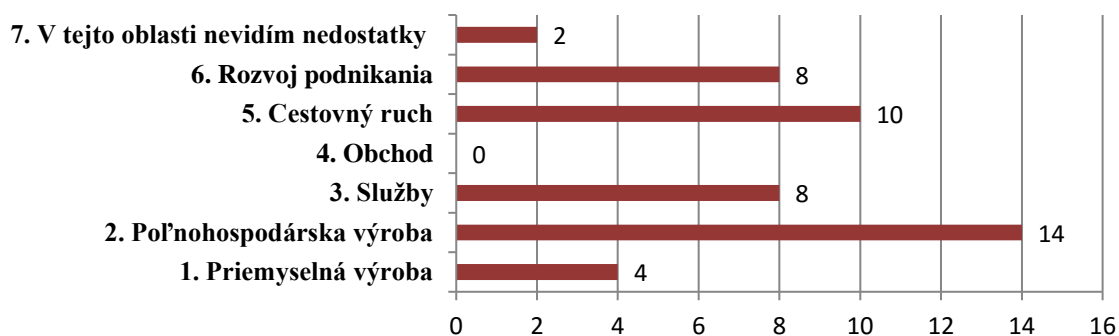
### 3.1.4.4 Vyhodnotenie dotazníka



Ktoré oblasti je podľa vás v nasledujúcom období potrebné riešiť ako prioritné v oblasti VEREJNEJ INFRAŠTRUKTÚRY?



Ktoré oblasti je podľa vás v nasledujúcom období potrebné riešiť ako prioritné v oblasti HOSPODÁRSTVA?

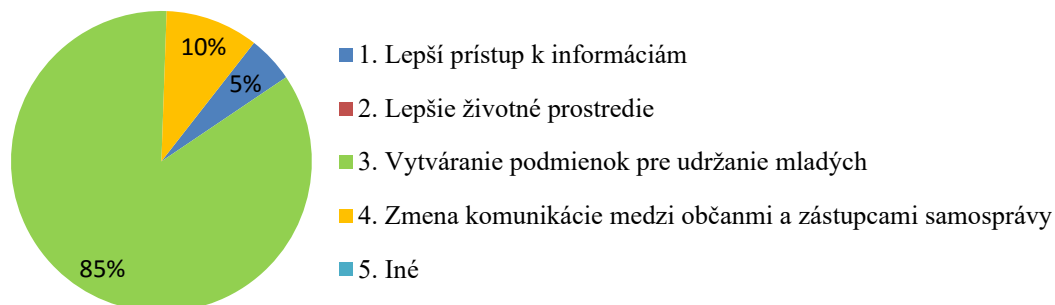




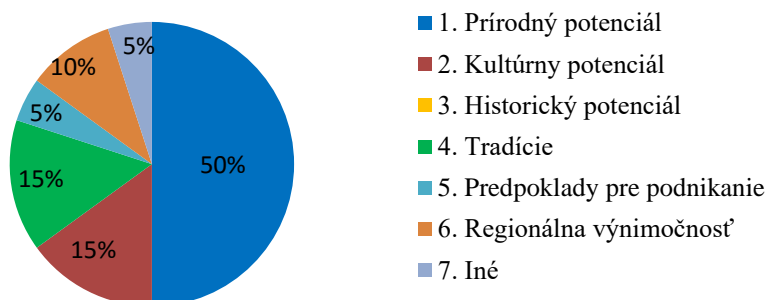
### Ktoré oblasti je podľa vás v nasledujúcom období potrebné riešiť ako prioritné v SOCIÁLNEJ OBLASTI?



### Ktoré oblasti je podľa vás v nasledujúcom období potrebné riešiť v iných oblastiach prioritné?

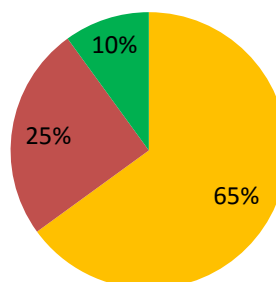


### Čo je podľa vás najväčším potenciálom pre rozvoj obce?



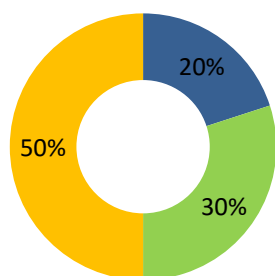
### Zaznamenali ste rozvoj obce za posledných 5 rokov?

- Áno
- Nie
- Nevieť posúdiť
- Iné





**K rozvoju obce by som mohol prispieť:**



- 1. Svojimi vedomosťami
- 2. Kontaktmi
- 3. Skúsenosťami a zručnosťami
- 4. Finančnou podporou
- 5. Nemam možnosť
- 6. Iným spôsobom:

**Do dotazníkového prieskumu sa zapojilo 20 obyvateľov obce. Relevantné námety obyvateľov obce boli pri spracovaní Programu hospodárskeho a sociálneho rozvoja obce vzaté do úvahy.**



### 3.2 Zhodnotenie súčasného stavu územia - SWOT ANALÝZA

Jedným z dôležitých nástrojov strategického plánovania je univerzálna analytická technika, tzv. SWOT analýza popisujúca podmienky ovplyvňujúce rozvoj územia. Metóda SWOT analýzy hodnotí, resp. monitoruje obec z pohľadu jej kľúčových interných silných a slabých stránok, ale aj z pohľadu možných kľúčových externých príležitostí a ohrození. Uvedená SWOT analýza obce v rámci jednotlivých častí prioritizuje položky podieľajúce sa na vygenerovaní rozvojovej stratégie. Núti rozmýšľať o tom, čo je naozaj dôležité pri dosahovaní cieľa. SWOT analýza je zameraná na možnosti rozvoja obce z pohľadu troch prioritných oblastí.

Oblasť Hospodárstvo sa sústreďuje na faktory ovplyvňujúce vytváranie pracovných príležitostí a tvorbu pracovných miest.

Oblasť Sociálna sa sústreďuje na faktory ovplyvňujúce vznik a ponuku moderných a inovatívnych služieb a podmienky podporujúce vytváranie pracovných príležitostí a tvorbu pracovných miest súvisiacich s ponukou služieb.

Oblasť Životné prostredie sa sústreďuje na environmentálne faktory ovplyvňujúce vytváranie pracovných príležitostí a tvorbu pracovných miest v súvislosti s ochranou a zvyšovaním kvality ekosystémových služieb.



## PRIORITNÁ OBLASŤ HOSPODÁRSTVO

Silné stránky	Slabé stránky
<ul style="list-style-type: none"> <li>- dostupný prírodný a kultúrny potenciál pre oblasť vidieckeho cestovného ruchu</li> <li>- dostupný prírodný a kultúrny potenciál pre cykloturistiku, kultúrne činnosti, oddych a relax</li> <li>- dostupný potenciál pre oblasť agroturizmu</li> <li>- dostatočný potenciál pre oblasť cezhraničnej spolupráce (spolupráca s Poľskom)</li> <li>- manažment obce s dostatočnými skúsenosťami</li> <li>- obyvatelia otvorení novým myšlienkam</li> <li>- spolupráca verejného a podnikateľského sektora</li> </ul>	<ul style="list-style-type: none"> <li>- nedostatočne zhodnotený dostupný prírodný a kultúrny potenciál pre oblasť vidieckeho cestovného ruchu, vrátane agroturizmu</li> <li>- nedostatočne zhodnotený dostupný prírodný a kultúrny potenciál pre cykloturistiku, kultúrne činnosti, oddych a relax</li> <li>- absencia kvalitnej cykloturistickej a voľnočasovej infraštruktúry</li> <li>- nedostatok služieb v oblasti vidieckeho cestovného ruchu, agroturizmu</li> <li>- nedostatok pracovných príležitostí</li> <li>- nízka diverzifikácia v ekonomických činnostiach</li> <li>- nízka inovácia a modernizácia služieb</li> <li>- zlý dopravno-technický stav lesných a poľných ciest</li> </ul>
Príležitosti	Ohrozenia
<ul style="list-style-type: none"> <li>- blízkosť mesta</li> <li>- blízkosť potenciálnych zamestnávateľov</li> <li>- podpora v oblasti budovania cyklotrás z národnej úrovne</li> <li>- dostatočný potenciál pre oblasť cezhraničnej spolupráce</li> <li>- možnosť podpory definovaných oblastí z EŠIF</li> <li>- možnosť podpory definovaných oblastí z iných finančných mechanizmov</li> </ul>	<ul style="list-style-type: none"> <li>- lepšia finančná motivácia mladých v zahraničí</li> <li>- neochota podnikateľských subjektov investovať na území obce</li> <li>- znižovanie počtu SZČO a PO</li> <li>- neúspešnosť pri čerpaní finančných prostriedkov z iných finančných mechanizmov</li> </ul>



## Prioritná oblasť SOCIÁLNA

Silné stránky	Slabé stránky
<ul style="list-style-type: none"> <li>- dostupný prírodný, kultúrny a historický potenciál</li> <li>- zachovaný vidiecky ráz územia</li> <li>- potenciál pre realizáciu športových voľnočasových aktivít</li> <li>- bohatá ponuka spoločenských – kultúrnych a športových podujatí</li> <li>- dostupnosť všetkých zdrojov energií – plyn, elektrina, voda</li> </ul>	<ul style="list-style-type: none"> <li>- vývoj vekovej štruktúry obyvateľov (vyšší počet obyvateľov v poproduktívnom veku ako v predproduktívnom veku)</li> <li>- nedostatočne motivovaní mladí, aby zostali</li> <li>- nedostupnosť inovatívnych sociálnych a komunitných služieb</li> <li>- zlý technický stav, resp. absencia technickej a sociálnej infraštruktúry</li> <li>- nedostatočný marketing a propagácia</li> <li>- absencia regionálnej značky</li> <li>- nedostatok pracovných príležitostí</li> <li>- nízka inovácia a modernizácia služieb</li> <li>- zastarané, alebo absentujúce interiérové vybavenie budov vo vlastníctve obce užívaných verejnosťou</li> <li>- nekvalitná technická infraštruktúra</li> </ul>
Príležitosti	Ohrozenia
<ul style="list-style-type: none"> <li>- vytvorenie priaznivých podmienok pre rozvoj vidieckeho cestovného ruchu z národnej úrovne</li> <li>- možnosť podpory definovaných oblastí z EŠIF</li> <li>- možnosť podpory definovaných oblastí z iných finančných mechanizmov</li> </ul>	<ul style="list-style-type: none"> <li>- nedostatočná motivácia mladých vrátiť sa</li> <li>- nedostatočný záujem zo strany návštevníkov</li> <li>- nedostatočný záujem o poskytovanie služieb zo strany podnikateľov</li> <li>- nedostatok štátnych dotácií na skvalitnenie infraštruktúry vidieckeho cestovného ruchu</li> <li>- nedostatok financií v oblasti služieb</li> <li>- nedostatočne ohodnotená práca v službách</li> <li>- znižovanie počtu SZČO a PO</li> <li>- neúspešnosť pri čerpaní finančných prostriedkov z iných finančných mechanizmov</li> </ul>



### Prioritná oblasť ŽIVOTNÉ PROSTREDIE

Silné stránky	Slabé stránky
<ul style="list-style-type: none"> <li>- dobrá kvalita životného prostredia</li> <li>- kvalitné ekosystémové služby</li> <li>- moderný prístup k zvyšovaniu kvality životného prostredia</li> <li>- relatívne zachovalé životné prostredie z dôvodu nízkej industrializácie regiónu</li> <li>- zásobovanie pitnou vodou</li> <li>- potenciál pre budovanie zelenej infraštruktúry</li> </ul>	<ul style="list-style-type: none"> <li>- nedostatočne využitý prírodný potenciál</li> <li>- nepostačujúca zelená infraštruktúra</li> <li>- nedobudovaná kanalizácia</li> </ul>
Príležitosti	Ohrozenia
<ul style="list-style-type: none"> <li>- zmena legislatívy v prístupe k využitiu krajiny a chránených území</li> <li>- moderná legislatíva v oblasti ekosystémovej politiky</li> <li>- budovanie povedomia o triedení odpadu a správnom nakladaní s odpadmi</li> <li>- možnosť podpory definovaných oblastí z EŠIF</li> <li>- možnosť podpory definovaných oblastí z iných finančných mechanizmov</li> </ul>	<ul style="list-style-type: none"> <li>- neochota zavádzať inovácie</li> <li>- nesystematický prístup k manažmentu krajiny</li> <li>- nedostatočná podpora dodržiavania legislatívy o odpadoch</li> <li>- neúspešnosť pri čerpaní finančných prostriedkov z iných finančných mechanizmov</li> </ul>





### 3.3 Analýza vonkajšieho prostredia

Medzi faktory ovplyvňujúce rozvoj územia patrí bohatstvo a dostupnosť vnútorných a vonkajších zdrojov. Prírodný a kultúrny potenciál, stav ekosystémov, stupeň rozvoja hospodárstva a priemyslu, kvalita služieb, a tým súvisiaci stupeň ekonomickej aktivity v blízkom okolí, sú dôležitým predpokladom pre rast konkurencieschopnosti.

#### 3.3.1 Vonkajšie faktory rozvoja územia, vplyv vonkajšieho prostredia na rozvoj územia, STEEP ANALÝZA

STEEP analýza ako metóda hodnotiaca vplyv vonkajších faktorov na rozvoj ekonomického potenciálu obce popisuje a hodnotí situáciu v okrese Stará Ľubovňa.

K vonkajším faktorom sa radia:

S - spoločenské (sociálne) faktory

T - technické (technicko-technologické) faktory

E - ekonomické faktory, (E- ekologické faktory)

P - politicko-právne faktory

STEEP analýza vonkajších faktorov	
<b>Sociálne faktory</b>	<ul style="list-style-type: none"> <li>• prírastok, úbytok obyvateľov</li> <li>• migrácia obyvateľov</li> <li>• vzdelanie</li> <li>• sociálne postavenie obyvateľov</li> <li>• historický a kultúrny vývoj spoločnosti</li> <li>• náboženské vyznanie</li> </ul>
<b>Technologické faktory</b>	<ul style="list-style-type: none"> <li>• zavádzanie IKT</li> <li>• zavádzanie inovatívnych technológií do výroby, postupov a procesov</li> <li>• investície v budúcnosti</li> </ul>
<b>Ekonomické faktory</b>	<ul style="list-style-type: none"> <li>• prepojenie s politickými faktormi</li> <li>• stav jednotlivých sektorov národného hospodárstva</li> <li>• vývoj meny, kurzu, inflácie</li> <li>• kúpyschopnosť obyvateľstva</li> </ul>
<b>Ekologické faktory</b>	<ul style="list-style-type: none"> <li>• ekosystémový prístup</li> <li>• ekosystémové služby</li> </ul>
<b>Politické faktory</b>	<ul style="list-style-type: none"> <li>• stupeň liberalizácie a demokracie</li> <li>• legislatívne zmeny ovplyvňujúce podnikateľskú sféru</li> <li>• prenos kompetencií zo štátnej úrovne na nižšie úrovne</li> </ul>



## Okres Stará Ľubovňa

Vyššie popísané faktory z pohľadu vonkajšieho prostredia **v sociálnej, technologickej, ekonomickej, ekologickej a politickej** oblasti ovplyvňujú schopnosť vytvárať pracovné príležitosti a tvorbu pracovných miest, a tým nepriamo ovplyvňujú výšku migračného salda, ktorá bola ku koncu roka 2014 v okrese Stará Ľubovňa – 210 (rozdiel medzi vyst'ahovanými a prisťahovanými), ako aj výšku celkového prírastku, úbytku, ktorá bola v okrese **Stará Ľubovňa** +108 (narodení, zomrelí, vyst'ahovaní, prisťahovaní), čo radí okres ako piaty s najvyšším celkovým prirodzeným prírastkom obyvateľstva v kraji po okresoch Kežmarok, Prešov, Vranov nad Topľou a Sabinov). (ŠÚ, údaj ku 31.12.2014).

Z hľadiska vplyvu vonkajšieho prostredia má na ekonomický rozvoj okresu podstatný vplyv jeho geografická poloha. Okres leží na severovýchode východného Slovenska, v severozápadnej časti Prešovského kraja a rozlohou 707,87 kilometrov sa radí ku menším okresom kraja. Z administratívneho hľadiska okres hraničí na východe s okresom Bardejov, juhovýchode s okresom Sabinov a na západe s okresom Kežmarok. Severná a severovýchodná časť hranice okresu je zároveň prírodnou hranicou SR s Poľskou republikou. Tento úsek hranice tvorí rieka Poprad v dĺžke 31,1 kilometrov a rieka Dunajec v dĺžke 17 kilometrov.

Územie okresu patrí z hľadiska geomorfologického členenia do provincie Západných Karpát, subprovincie Vonkajších Západných Karpát. Do územia okresu zasahuje sedem geomorfologických celkov. Na severe Ľubovnianska vrchovina, Pieniny a Spišská Magura, na juhu Levočské vrchy, Spišsko-šarišské medzihorie a Čergov. V západnej časti do okresu okrajovo zasahuje Podtatranská kotlina. Najvyšší bod okresu - vrch Minčol - vo výške 1 157 m.n.m. sa nachádza v pohorí Čergov v katastri obce Kyjov. Vo výške 380 m.n.m. sa v katastri obce Mníšek nad Popradom nachádza najnižší bod okresu. V rámci povodia Baltského mora územie okresu Stará Ľubovňa odvodňujú rieky Dunajec a Poprad.

Z historického hľadiska je dôležité spomenúť, že územím okresu prechádzali v minulosti niektoré významné obchodné cesty. Jednou z nich bola jedna z „jantárových ciest“ (keďže v súčasnosti sa hovorí o jednej hlavnej a viacerých vedľajších), ktoré smerovali zo severu od Baltského mora až ku Jadranskému moru. Na územie okresu vstupovala v oblasti Mníška nad Popradom a prechádzala aj okresom Levoča.

Z hľadiska územno-správneho usporiadania Slovenskej republiky tvorí okres 44 samosprávnych území obcí, pričom dve majú štatút mesta – Stará Ľubovňa a Podolíneec.

Význam pre hospodársky rozvoj obce môže mať (z hľadiska vplyvu vonkajšieho prostredia) okresné mesto Stará Ľubovňa, v ktorom ku 31.12.2014 malo trvalý pobyt 16 366 obyvateľov



oproti okresu Stará Ľubovňa, ktorý má 53 379 obyvateľov. Hustota obyvateľstva dosahuje 75,54 obyv./km<sup>2</sup>. Z celkového počtu obcí okresu patrí 45,24 % obcí do veľkostnej skupiny 0 – 499 obyvateľov. (ŠÚ, 2015).

Okres sa radí ku stredne veľkým okresom. V rámci Prešovského kraja je v poradí tretím okresom kraja s najnižším priemerným vekom obyvateľov.

Kým na Slovensku z celkového počtu obyvateľov tvorí 15,3 % obyvateľov v predproduktívnom veku (do 14 rokov), v Prešovskom kraji 18%, v okrese Stará Ľubovňa je to 20,4 % obyvateľov.

Z hľadiska štruktúry obyvateľstva podľa najvyššieho dosiahnutého vzdelania je v okrese 40,5% obyvateľstva bez vzdelania a so základným vzdelaním, čo radí okres ako tretí s najvyšším podielom obyvateľov z hľadiska takto zvolených merateľných ukazovateľov.

V okrese Stará Ľubovňa, v rámci porovnávania okresov kraja, po okresoch Kežmarok, Sabinov, Vranov nad Topľou, Poprad a Levoča najviac uchádzačov až 38 % tvoria uchádzači o zamestnanie, ktorí z hľadiska najvyššieho dosiahnutého vzdelania majú neukončené základné vzdelanie a ukončené základné vzdelanie. V rámci okresov kraja má podľa doby trvania nezamestnanosti okres Stará Ľubovňa najnižší podiel UoZ dlhodobo evidovaných. (ŠÚ SR, ku 31.12.2015).

V rámci okresu bol z hľadiska voľných pracovných miest podľa požadovanej profesie (SK ISCO-08) najvyšší záujem zamestnávateľov o nasledovné profesie: kvalifikovaní pracovníci a remeselníci 36,56 %, pracovníci v službách a obchode 20,85 %, operátori a montéri strojov a zariadení 14,20 %.

V okrese Stará Ľubovňa je **rómske etnikum** zastúpené v 13 obciach a podľa údajov uvedených v Atlase rómskych komunít z roku 2013 tvorí rómska populácia z celkového počtu obyvateľov okresu cca 14 %. V okrese Stará Ľubovňa sa nachádza obec Lomnička, v ktorej je 100 % zastúpenie rómskej populácie.

Nedostatok pracovných príležitostí v okrese sa odráža v odlive mladej pracovnej sily. Odchod mladých za prácou do iných regiónov, aj mimo územia Slovenskej republiky, ovplyvňuje aj nízka priemerná hrubá nominálna mzda zamestnancov, ktorá k 31.12.2014 dosiahla v okrese hodnotu 759,- €, čo je o 198,- € menej ako je celoslovenský priemer.



**Graf 6. Porovnanie miery evidovanej nezamestnanosti v okresoch Prešovského kraja**



Zdroj: Ústredie ÚPSVaR, Bratislava

Ku 31.12.2015 bolo v okrese evidovaných 3 610 uchádzačov o zamestnanie, teda miera evidovanej nezamestnanosti tvorila 11,43%, čo okres radí ako druhý okres s najnižšou evidovanou mierou nezamestnanosti v rámci Prešovského kraja.

K 31.12.2014 pôsobilo v okrese Stará Ľubovňa 898 firiem zameraných na tvorbu zisku z viac ako 17000 firiem v PSK, čo tvorí cca 5,00 %. Zároveň v okrese Stará Ľubovňa pôsobilo 5 043 súkromne podnikajúcich fyzických osôb - živnostníkov z viac ako 49 000 v PSK, čo je približne 10 %.

Dominovalo stavebníctvo, obchod, priemyselná výroba a poľnohospodárstvo.

V okrese pôsobilo 16 podnikov, ktoré zamestnávali od 50 – 249 zamestnancov a 1 podnik, ktorý zamestnával viac ako 250 zamestnancov.

S ohľadom na dochádzanie za prácou medzi najväčších zamestnávateľov v okrese patria:

Názov	Sídlo	Hlavné činnosti	Priemerný počet zamestnancov
Ľubovnianska nemocnica, n. o.	Stará Ľubovňa	Činnosti nemocníc	414
MKEM, spol. s r.o.	Stará Ľubovňa	Výroba káblových zväzkov, elektrických zástrčkových spojení a konektorov	182
KÚPELE VYŠNÉ RUŽBACHY, a.s.	Vyšné Ružbachy	Ostatná zdravotná starostlivosť i.n.	113



EUROKOV SK, s.r.o.	Orlov	Výroba kovových konštrukcií	do 99
EZSO, s.r.o.	Údol	Oprava strojov	do 25

Zdroj údajov: Údaje sú čerpané z účtovných uzávierok a výročných správ jednotlivých spoločností za rok 2014 (www.registeruz.sk); \*údaj platný k decembru 2015 poskytnutý vedením spoločnosti. Poznámky: V tabuľke sa uvádza počet kmeňových zamestnancov vrátane vedúcich zamestnancov.

V oblasti poľnohospodárstva je možné charakterizovať obce v okrese Stará Ľubovňa ako obce patriace prevažne do horských oblastí. Aj z toho dôvodu dosahuje produkcia poľnohospodárskych plodín oproti priemerným hodnotám úrody poľnohospodárskych plodín v kraji podpriemerné hodnoty.

V okrese prevláda pestovanie zrnín, obilnín, olejnin, zemiakov a viacročných krmovín. V živočíšnej výrobe v okrese Stará Ľubovňa prevláda chov hydiny. Významný je v okrese Stará Ľubovňa chov hydiny, ktorý svojou intenzitou výrazne prevyšuje iné okresy v rámci kraja.

#### **Produkcia poľnohospodárskych plodín**

<b>Poľnohospodárska plodina</b>	<b>Produkcia poľnohospodárskych plodín k 31.12.2014 (úroda v hektároch)</b>
	<b>okres Stará Ľubovňa</b>
Zrniny	3,13
Obilniny	3,17
Olejniny	2,47
Zemiaky	14,13
Viacročné krmoviny	4,25

Zdroj: ŠÚ SR

Z hľadiska intenzity chovu hospodárskych zvierat k 31.12.2014 tvoril významný podiel chov hovädzieho dobytku, kráv, oviec, ošípaných, hydiny a sliepok, ako naznačuje nasledujúca tabuľka.

<b>Hospodárske zvieratá (na 100 ha poľnohospodárskej pôdy)</b>	<b>Intenzita chovu hospodárskych zvierat k 31.12.2014</b>
	<b>okres Stará Ľubovňa</b>
Hovädzí dobytok	37,2
Kravy	16,5
Ovce	41,1
Ošípané	38,1
Hydina	21 870
Sliepky	365,3



Z hľadiska lesného hospodárstva je významná lesnatosť, ktorá predstavovala v roku 2014 až 58 % z rozlohy územia. Výmera lesných pozemkov v okrese Stará Ľubovňa bola k 31.12.2014 34398 ha. V rámci všetkých okresov sú dôležité mimoprodukčné funkcie lesov, teda ekologické funkcie lesov (pôdoochranná, vodohospodárska, klimatická) a spoločenské funkcie lesov, (zdravotná, kultúrna, rekreačná, prírodoochranná, vodoochranná funkcia).

Do registra **environmentálnych zátŕaží** je podľa Štátneho programu sanácie environmentálnych zátŕaží na roky 2010 až 2015 zaradených až 374 z Prešovského samosprávneho kraja, čo predstavuje 20,6 % zo všetkých zátŕaží na území Slovenskej republiky. V ponuke sociálnych služieb sú v okrese poskytované sociálne služby. Zriaďovateľmi týchto služieb sú verejní a neverejní poskytovatelia.

Z hľadiska cestovného ruchu má okres Stará Ľubovňa významný kultúrny, historický a prírodný potenciál. Na území okresu sa nachádza viacero významných kultúrno-historických pamiatok, a to vďaka postaveniu územia v minulosti. Od 13.storočia do roku 1848 bola východná časť okresu súčasťou historickej Šarišskej župy západná časť a južná časť okresu patrili do Spišskej stolice a neskôr do Spišskej župy. Jednotlivé časti okresu boli súčasťou zálohu Poľsku a v provincii šesnástich spišských miest.

K najzaujímavejším miestam v okrese patria:

- Ľubovnianske kúpele
- kúpeľný komplex vo Vyšných Ružbachoch
- mestská pamiatková rezervácia Podolíneč
- Ľubovniansky hrad v Starej Ľubovni
- Ľubovniansky skanzen
- hrad Plaveč
- prielom Dunajca v Pieninách
- Rímskokatolícky kostol nepoškvrneného počatia panny Márie v Hraničnom
- gréckokatolícke pútnické miesto na hore Zvir v Litmanovej

V okrese je evidovaných dvanásť chránených území:

1. Aksamitka – národná prírodná pamiatka
2. Čergovský Minčol - národná prírodná rezervácia
3. Jaskyňa v Čube - prírodná pamiatka
4. Kyjovské bradielko - prírodná pamiatka
5. Litmanovský potok - prírodná pamiatka



6. Lysá hora - prírodná pamiatka
7. Okrúhly kopec - prírodná pamiatka
8. Plavečské štrkoviská - chránený areál
9. Rebrá - prírodná pamiatka
10. Skalná ihla je prírodný geomorfologický útvar
11. Slatina pri Šarišskom Jastrabí je prírodná rezervácia
12. Údolské skalky je prírodná pamiatka

Z hľadiska územného systému ekologickej stability, ktorý je celopriestorovou štruktúrou navzájom prepojených ekosystémov zabezpečujúcich rozmanitosť podmienok a foriem života v krajine, sa na území okresu nachádzajú biocentrá: NPR Pieniny Prielom Dunajca, NPR Čergovský Minčol, prírodná rezervácia Jarabinský prielom, chránený areál Plavečské štrkoviská, prírodná rezervácia Slatina pri Šarišskom Jastrabí.

Z hľadiska vplyvu vonkajšieho prostredia na rozvoj miestnej ekonomiky v obci je podstatný aj vplyv viacerých faktorov na úrovni Prešovského kraja.





### 3.4 Identifikácia potrieb, východísk a možných riešení

Identifikované potreby, chápané aj ako „rozvojové výzvy“, tvoria východisko pre prípravu ďalších častí dokumentu.

Program hospodárskeho rozvoja a sociálneho rozvoja obce Kamienka na obdobie 2015 – 2023 sa prioritne zameriava na podporu tvorby pracovných miest najmä prostredníctvom mobilizácie zhodnocovania vnútorného potenciálu. V intenciách udržateľného využívania a zhodnocovania potenciálu územia s cieľom rozvoja územia sú definované potreby generujúce výzvy v nasledujúcich oblastiach:

#### ➤ **Cestovný ruch, agroturizmus**

jeho vznik a udržateľnosť je podmienená existenciou ponuky vhodných prírodných a kultúrnych podmienok, kvalitnej technickej, environmentálnej, voľnočasovej infraštruktúry a infraštruktúry súvisiacej s komplexnými službami a určitým stupňom ekonomického, technického a sociálneho rozvoja. Jeho podstatou je ponuka rôznych voľnočasových aktivít a možnosti ubytovania sa v rodinách, vidieckych domoch, alebo v účelových komerčných ubytovacích zariadeniach. Mestský a vidiecky cestovný ruch a agroturizmus zhodnocujú prostredníctvom svojich produktov s vysokou pridanou hodnotou ekonomický potenciál mestskej a vidieckej krajiny, a to najmä vďaka jej prírodným, historickým a kultúrnym zdrojom, miestnym tradíciám, vďaka zdravému životnému prostrediu a miestnym produktom a službám, ktoré sú súčasťou identity regiónu.

#### ➤ **Pôdohospodárstvo**

z pohľadu štátnej politiky je vnímané ako komplexný celok so spoločnou stratégiou pre poľnohospodárstvo, potravinárstvo, lesné hospodárstvo a nadväzujúci drevospracujúci priemysel. Pôdohospodárstvo je zatiaľ jedným z mála odvetví, ktoré vytvára vo vidieckych oblastiach nové pracovné miesta, ba dokonca vytvára potenciál v oblasti zamestnanosti pre starších a menej kvalifikovaných zamestnancov. Malí a strední poľnohospodárski podnikatelia na Slovensku nedokážu konkurovať zahraničným dodávateľom v oblasti cien (mnohokrát však na úkor kvality). Slovenskí spotrebitelia sú čoraz náročnejší, na jednej strane vyžadujú nízke ceny, na druhej strane vysokú kvalitu produktov. V súčasnosti je potrebné zamerať sa na diverzifikáciu činností najmä v oblasti prvovýroby.

#### ➤ **Priemyselná výroba**

zahŕňa všetky odvetvia ľudskej činnosti, ktoré premieňajú suroviny na výrobky alebo tovar. V nadväznosti na predchádzajúce oblasti má pri rozvoji miestnych ekonomík významné zastúpenie najmä potravinársky priemysel, ktorý priamo nadväzuje na poľnohospodársku



prvovýrobu, generuje potrebu potravinárskej výroby, ponuku služieb, poskytuje pracovné miesta, má významný vplyv na rozvoj regiónov, zabezpečuje výživu obyvateľstva a z toho dôvodu má strategické postavenie.

V programovom období 2014 – 2020 je jednou z priorít SR oživenie poľnohospodárstva, predovšetkým s dôrazom na živočíšnu výrobu a špecializovanú rastlinnú výrobu, potrebné sú však investície do modernizácie, inovácií a ekologizácie výroby, ako aj podpora mikro a malých podnikov.

#### ➤ **Energetický potenciál**

Narastajúca teplota vedie k zmenám v rôznych ekosystémoch, vrátane negatívnych vplyvov na život človeka. Z hľadiska zachovania zdravých ekosystémov je jedným z najvýznamnejších environmentálnych problémov v súčasnosti zmena klímy, ktorá v dôsledku negatívnych ľudských činností spôsobuje neustále zvyšovanie koncentrácie skleníkových plynov v atmosfére. OZE prispievajú k ochrane životného prostredia a k diverzifikácii činností v oblasti poľnohospodárstva a priemyslu. Podporujú inovácie a rozvoj informačných technológií. Cieľom energetickej politiky SR je zvyšovanie podielu obnoviteľných zdrojov energie na výrobe elektriny a tepla.

#### ➤ **Infraštruktúra rôznych typov**

Úroveň materiálo - technického zázemia pre vymedzené oblasti tvorí dostupnosť a kvalita relevantných infraštruktúr, napríklad dopravná, environmentálna, zelená alebo sociálna.



## Identifikácia konkrétnych potrieb, východísk a možných riešení

1. Zhodnotiť výhodnú geografickú polohu z hľadiska blízkosti frekventovanej dopravnej trasy.
2. Vytvárať prostredie podnecujúce tvorbu pracovných príležitostí a generujúce tvorbu pracovných miest.
3. Vytvárať podmienky pre priaznivé podnikateľské prostredie a motivovať k zakladaniu a prevádzkovaní mikro a malých podnikov s predmetom podnikania v rôznych oblastiach.
4. Uchovávať, chrániť, šíriť a zhodnocovať lokálne a regionálne kultúrne dedičstvo
5. Efektívne využívať a zhodnocovať endogénne zdroje a prírodné dedičstvo
6. Motivovať mladých ľudí a znížiť odliv mladých ľudí. podporovať ich trvalo udržateľnú integráciu do pracovného života, zvýšiť šance zamestnať sa pre 50+.
7. Zhodnotiť výhodnú geografickú polohu z hľadiska jej využitia v oblasti cestovného ruchu
8. Podporovať rozvoj vidieckeho cestovného ruchu
9. Podporovať vznik, tvorbu a propagáciu inovatívnych a atraktívnych produktov v oblasti CR, vidieckeho CR a agroturizmu s vyššou pridanou hodnotou
10. Cieľene investovať do infraštruktúry malých rozmerov, do technickej, sociálnej infraštruktúry a infraštruktúry súvisiacej s voľným časom.
11. Zvýšiť individualizáciu miery podpory v oblasti poskytovaných sociálnych služieb podľa potrieb prijímateľov, zamerať sa na rozvoj alternatívnych sociálnych služieb.
12. Klásť väčší dôraz na ochranu biologickej diverzity, efektívne využívať pôdu, ekosystémový prístup vrátane zelených infraštruktúr
13. Klásť väčší dôraz zvyšovaniu energetickej efektívnosti a znižovaniu energetickej náročnosti
14. Budovať kvalitnú environmentálnu infraštruktúru s cieľom zlepšenia odvádzania a čistenia komunálnych odpadových vôd, znižovať množstvo biologicky rozložiteľných odpadov



## 4 STRATEGICKÁ ČASŤ

Vízia, globálne a špecifické ciele, sú súčasťou strategickú časti, ktorá primárne definuje želaný stav na konci riešeného časového obdobia. Ciele sú kreované tematicky s priemetom do územia. Z hľadiska posúdenia reálnosti dosahovania výstupov, výsledkov a dopadov implementácie programu hospodárskeho a sociálneho rozvoja obce zohľadňujú tieto ciele výstupy, identifikované potreby, reálny potenciál a možnosti, špecifiká, ale aj možné ohrozenia počas implementácie.

Globálne a špecifické ciele sú definované na základe výstupov analytickej časti, vrátane analýzy vnútorného a vonkajšieho prostredia, identifikácie potrieb, východísk a možných riešení. Definovaná vízia, globálne a špecifické ciele korešpondujú s dokumentmi na regionálnej a národnej úrovni, ktoré nadväzujú na dokumenty Európskej únie.

Vízia:		
KAMIENKA		
OBEC SO SRDCOM V JEDINEČNEJ PRÍRODE A S JEDINEČNÝMI TRADÍCIAMI		
Prioritná oblasť: <b>Hospodárstvo</b>	Prioritná oblasť: <b>Sociálna</b>	Prioritná oblasť: <b>Environmentálna</b>
Globálny cieľ	Globálny cieľ	Globálny cieľ
<b>Do roku 2023 posilniť a zvýšiť výkonnosť, produktivitu a konkurencieschopnosť tradičných odvetví miestnej ekonomiky</b>	<b>Do roku 2023 posilniť a zvýšiť výkonnosť, produktivitu a konkurencieschopnosť všetkých sektorov miestnej ekonomiky prispievajúcich k vyššej kvalite života</b>	<b>Do roku 2023 posilniť a zvýšiť výkonnosť, produktivitu a konkurencieschopnosť všetkých sektorov miestnej ekonomiky prispievajúcich k vyššej ochrane životného prostredia</b>
Špecifický cieľ	Špecifický cieľ	Špecifický cieľ
<i>Diverzifikovať, inovovať a modernizovať činnosti súvisiace s využívaním a zhodnocovaním existujúceho lokálneho potenciálu v oblasti cestovného ruchu, kultúry a lesného hospodárstva</i>	<i>Diverzifikovať, inovovať a modernizovať činnosti súvisiace s využívaním a zhodnocovaním existujúceho lokálneho potenciálu v oblasti služieb pre obyvateľov a návštevníkov</i>	<i>Diverzifikovať, inovovať a modernizovať činnosti súvisiace s využívaním a zhodnocovaním existujúceho lokálneho potenciálu v rámci zachovania kvalitných ekosystémových služieb</i>



## 5 PROGRAMOVÁ ČASŤ

Dosahovanie vízie, globálnych a špecifických cieľov bude v rámci implementácie programu hospodárskeho a sociálneho rozvoja obce zabezpečované v rámci troch riešených prioritných oblastí.

Podmienkou pre dosahovanie vízie a definovaných cieľov je prostredníctvom opatrení a konkrétnych aktivít vytvoriť prostredie priaznivé pre zvyšovanie výkonnosti rôznych typov subjektov, ktorých aktivity v riešenom území prispievajú ku zvyšovaniu výkonnosti miestnej ekonomiky. Zvyšovať výkonnosť subjektov a udržať ich konkurencieschopnými v oblasti hospodárskej, sociálnej a environmentálnej je aj prioritou obce Kamienka.

Opatrenia rozpracované do konkrétnych aktivít - investičných zámerov, ktoré obec plánuje realizovať v období 2015-2023, navrhnuté na základe identifikovaných potrieb, východísk a možných riešení, sú kvôli lepšej prehľadnosti aj v programovej časti spracované v nasledujúcej tabuľke.

Prioritná oblasť	Opatrenie	Aktivita
<b>HOSPODÁR-STVO</b>	<b>1.1.1: Investície do infraštruktúry podporujúcej rozvoj činností v oblasti kultúry a cestovného ruchu</b>	1.1.1.1: Novostavba cyklotrasy Hniezdne – Kamienka – Lacková s asfaltovým povrchom
		1.1.1.2: Vybudovanie relaxačno-oddychových zón s náučnými chodníkmi
		1.1.1.3: Oprava a rekonštrukcia poľných a lesných ciest

Prioritná oblasť	Opatrenie	Aktivita
<b>SOCIÁLNA</b>	<b>2.1.1: Investície do rekonštrukcie, rozšírenia a interiérového vybavenia budov vo vlastníctve obce užívaných verejnosťou</b>	2.1.1.1: Rekonštrukcia budovy materskej školy na Dom sociálnej starostlivosti
		2.1.1.2: Rekonštrukcia a rozšírenie telocvične
		2.1.1.3: Interiérové vybavenie budov
	<b>2.1.2: Investície do zvyšovania kvality technickej infraštruktúry</b>	2.1.2.1: Rekonštrukcia chodníkov
		2.1.2.2: Oprava a rekonštrukcia miestnych komunikácií
		2.1.2.3: Rekonštrukcia verejných rozvodov (elektrina, telekomunikačné siete, vodovod)
		2.1.2.4: Oprava verejného osvetlenia a obecného rozhlasu
		2.1.2.5: Výstavba obchvatu obce Kamienka
	<b>2.1.3: Investície do bývania</b>	2.1.3.1.: Rozšírenie IBV + TV
		2.1.3.2: Výstavba nájomných bytov



Prioritná oblasť	Opatrenie	Aktivita
ENVIRON- MENTÁLNA	<b>3.1.1: Investície do zelenej infraštruktúry a zvyšovania kvality environmentálnej infraštruktúry</b>	3.1.1.1: Rekonštrukcia prirodzeného centra obce
		3.1.1.2: Dokončenie kanalizácie obce

V súlade s uplatnením princípu integrovaných územných investícií a integrovaného prístupu k územnému rozvoju je cieľom programu hospodárskeho a sociálneho rozvoja naplniť víziu inovatívnym prístupom manažmentu obce k podpore rozvoja miestnej ekonomiky a novým nasmerovaním „občianskej politiky“.

V záujme dosiahnutia globálnych cieľov v rámci jednotlivých oblastí je potrebné zabezpečiť podmienky pre efektívne a cielené využitie finančných zdrojov obce, príspevkov z európskych štrukturálnych a investičných fondov, rôznych finančných mechanizmov a dotácií, štátneho rozpočtu a vlastných finančných zdrojov prijímateľov.

V záujme dosahovania špecifických cieľov je nutné cielene nasmerovať intervencie do územia s vysokým rozvojovým potenciálom pre daný špecifický cieľ a zabezpečiť tak výkonnosť a rast konkurencieschopnosti a rozvoja miestnej ekonomiky s pozitívnym dopadom na zvýšenie kvality života obyvateľov.



## 5.1 Špecifikácia a popis opatrení

V časti Špecifikácia a popis opatrení je načrtnutý výber a zameranie opatrení a konkrétne vymedzenie územných a tematických investícií.

Obec Kamienka implementáciou strategického dokumentu v období 2015-2023 okrem iného posilní koncepčný prístup k strategickému a územnému plánovaniu, zabezpečí integráciu rozvojových dokumentov s národnou a nadnárodnou legislatívou a zabezpečí súlad relevantných strategických dokumentov s plánovanou realizáciou jednotlivých investícií zameraných územne a tematicky.

### PRIORITNÁ OBLASŤ HOSPODÁRSTVO

#### 1.GLOBÁLNY CIEĽ:

**Do roku 2023 posilniť a zvýšiť výkonnosť, produktivitu a konkurencieschopnosť tradičných odvetví miestnej ekonomiky**

#### 1.1 ŠPECIFICKÝ CIEĽ:

**Diverzifikovať, inovovať a modernizovať činnosti súvisiace s využívaním a zhodnocovaním existujúceho lokálneho potenciálu v oblasti cestovného ruchu, kultúry a lesného hospodárstva**

#### Opatrenie 1.1.1:

**Investície do infraštruktúry podporujúcej rozvoj činností v oblasti kultúry a cestovného ruchu**

Obec Kamienka z hľadiska prírodného potenciálu, z hľadiska svojho kultúrneho historického dedičstva, ako aj z hľadiska súčasného kultúrneho a spoločenského života, má podobne ako ďalšie obce ležiace na slovensko – poľskom pohraničí dostatočný potenciál predurčený pre rozvoj vidieckeho cestovného ruchu a agroturizmu, potenciál pre vznik a ponuku inovatívnych produktov v oblasti vidieckeho cestovného ruchu, ako aj dostatočný potenciál pre ponuku rôznych voľnočasových, najmä kultúrnych a športových aktivít. V rámci komplexného prístupu k rozvoju blízkeho vidieckeho územia, napríklad vopred naplánovanými integrovanými investíciami do tematicky zameraných oblastí, môže dôjsť k výraznému posilneniu a zvýšeniu celkovej výkonnosti miestnych ekonomík. V súčasnosti medzi rýchlo rozvíjajúce sa formy cestovného ruchu patrí cykloturistika. Príkladom sú najmä krajiny západnej, ale aj strednej Európy. Projekt Európskej cyklistickej federácie EuroVelo, ktorý zahŕňa budovanie





cykloturistických trás vo väčšine európskych krajín, dal podnet na rozvoj tejto nemotorovej dopravy. Cykloturistika je priaznivá k svojmu okoliu tým, že je ekologická, nezaťažuje hlukom, predstavuje voči prírodnému prostrediu nenáročný (aj finančne) a šetrný spôsob prepravy, podporuje aktívnu mladosť, aktívne starnutie a prispieva k zdravému spôsobu života. Cykloturistika ako jedna zo špecifických foriem cestovného ruchu je veľmi vhodný spôsob relaxu, trávenia voľného času a spoznávania prírodných a kultúrnych krás a historického dedičstva územia. Dôležitú úlohu pri riešení cyklotrás zohráva vybudovanie kvalitnej doplnkovej infraštruktúry. Samospráva výstavbou cyklotrasy Hniezdne – Kamienka – Lacková s asfaltovým povrchom, reaguje na existujúcu legislatívu SR, ktorá v rámci podpory rozvojových smerov v oblasti dopravy navrhuje kvôli zabezpečeniu rozvoja turizmu prepájanie cyklotrás, ako aj budovanie kvalitnej a na moderné trendy reagujúcej príslušnej technickej infraštruktúry. Reaguje aj na strategické dokumenty PSK, v ktorých je navrhnutá sieť cyklociest a cyklotrás PSK s cieľom znižovania podielu motorovej dopravy a zvyšovania podielu cyklistickej dopravy. Juhovýchodná časť zastavaného územia obce sa nachádza v pásme dopravnej dostupnosti od okresného mesta do 15 minút (pri rýchlosti 20km). Zvyšná časť intravilánu sa nachádza od v dopravnej dostupnosti okresného mesta do 30 minút (pri rýchlosti 20km). V dokumente Generel dopravnej infraštruktúry PSK - Nemotorová doprava a cykloturistika, je navrhovaná cyklotrasa z obce Kamienka do mesta Stará Ľubovňa (GDI PSK, Výkres nemotorovej dopravy a cykloturistiky, 2016).

V prípade, že dôjde k prepojeniu plánovaných cyklotrás s cykloturistickou trasou celoeurópskeho významu – EuroVelo 11 a regionálnymi cyklotrasami, prípadne turistickými chodníkmi prepájajúcimi významné turistické centrá regiónu, získa vidiecky priestor obce Kamienka viaceré benefity. EuroVelo 11 je jedna zo siete navrhnutých cyklotrás križujúcich celú Európu. Po dobudovaní plánovaných trás bude mať sieť dĺžku 65 500 kilometrov. EuroVelo 11 Nordkap – Atény, nazývaná aj ako Východoeurópska trasa, bude na svojej dĺžke cca 6 000 kilometrov prechádzať okolo fínskych jazier naprieč mestami Helsinky, Tallin, Tartu, Vilnius, Varšava, Krakov, Košice, Belehrad, Skopje, Thessaloniki až do Atén.

Ku komplexnosti investície do infraštruktúry podporujúcej rozvoj činností v oblasti kultúry a cestovného ruchu prispeje aj plánovaná oprava a rekonštrukcia poľných a lesných ciest a vybudovanie relaxačno-oddychových zón s náučnými chodníkmi. Náučné chodníky budú spĺňať parametre málo, alebo stredne náročných chodníkov s prírodovedným, prípadne aj ochranárskym zameraním. Súčasťou náučného chodníka budú tematicky rozmiestnené informačné tabule s informáciami a odbornými popismi. Venované budú flóre a faune, poukážu na dôležitosť ochrany životného prostredia, zachovania bohatého prírodného dedičstva pre



nasledujúce generácie, a zároveň vyzdvihnú prírodné, kultúrne, historické hodnoty územia obce.

*Aktivita 1.1.1.1: Novostavba cyklotrasy Hniezdne – Kamienka – Lacková s asfaltovým povrchom*

*Aktivita 1.1.1.2: Vybudovanie relaxačno-oddychových zón s náučnými chodníkmi*

*Aktivita 1.1.1.3: Oprava a rekonštrukcia poľných a lesných ciest*

## **PRIORITNÁ OBLASŤ SOCIÁLNA**

### **GLOBÁLNY CIEĽ:**

**Do roku 2023 posilniť a zvýšiť výkonnosť, produktivitu a konkurencieschopnosť všetkých sektorov miestnej ekonomiky prispievajúcich k vyššej kvalite života**

### **ŠPECIFICKÝ CIEĽ:**

**Diverzifikovať, inovovať a modernizovať činnosti súvisiace s využívaním a zhodnocovaním existujúceho lokálneho potenciálu v oblasti služieb pre obyvateľov a návštevníkov**

#### **Opatrenie 2.1.1:**

**Investície do rekonštrukcie, rozšírenia a interiérového vybavenia budov vo vlastníctve obce užívaných verejnosťou**

Diverzifikáciou, inováciami a modernizáciou činností a infraštruktúr súvisiacich s využívaním a zhodnocovaním existujúceho lokálneho potenciálu v oblasti služieb pre obyvateľov a návštevníkov má samospráva záujem zvýšiť kvalitu života obyvateľov. Obec disponuje dostatočným prírodným, ale aj ľudským potenciálom potrebným ku vytvoreniu vhodných podmienok pre poskytovanie inovatívnych, moderných sociálnych služieb. Poskytovanie sociálnych služieb je vymedzené zákonom NR SR č. 448/2008 Z. z. o sociálnych službách a o zmene a doplnení zákona č. 455/1991 Zb. o živnostenskom podnikaní (živnostenský zákon) v znení neskorších predpisov (ďalej len „zákon o sociálnych službách“). Štát prostredníctvom podpory pri poskytovaní sociálnych služieb napomáha sociálnej inklúzii a uspokojovaniu sociálnych potrieb ľudí v nepriaznivej sociálnej situácii. Samospráva plánuje vytvorenie prirodzeného sociálneho prostredia, čo najviac podobného prostrediu v bežnej rodine. Cieľom obce je rekonštrukciou budovy materskej školy na Dom sociálnej starostlivosti zabezpečiť, aby klienti prežili dôstojný a plnohodnotný život. Obec zabezpečí vhodné



prevádzkové a personálne podmienky a poskytovanie kvalitných moderných inovatívnych sociálnych služieb.

Zvýšiť kvalitu života obyvateľov pomôže taktiež vytvorenie dostupných a funkčných priestorov s moderným interiérovým vybavením zvyšujúce kvalitu a ponuku kultúrnych, spoločenských a športových podujatí. O pestrej palete spoločenských podujatí svedčia viaceré kultúrne a športové akcie organizované v obci. Mnohé z nich majú už dlhoročnú tradíciu. Obec je známa v blízkom aj vzdialenejšom okolí najmä prostredníctvom kultúrnych akcií, akými sú Folklórny festival Rusínov-Ukrajincov SR, Dni rusínskych zvykov a tradícií, krojová zábava a športových aktivít, ako napríklad volejbalový turnaj o putovný pohár oslobodenia obce, furmanské preteky, DUBNE CUP, stolnotenisový turnaj, pochod na bežkách a Petro-Pavlovský futbalový turnaj.

Stratégia PHSR definuje v rámci opatrenia Investície do rekonštrukcie, rozšírenia a interiérového vybavenia budov vo vlastníctve obce užívaných verejnosťou rekonštrukciu a rozšírenie telocvične a interiérové vybavenie budov vo vlastníctve obce.

**Aktivita 2.1.1.1:** *Rekonštrukcia budovy materskej školy na Dom sociálnej starostlivosti*

**Aktivita 2.1.1.2:** *Rekonštrukcia a rozšírenie telocvične*

**Aktivita 2.1.1.3:** *Interiérové vybavenie budov*

### **Opatrenie 2.1.2:**

#### **Investície do zvyšovania kvality technickej infraštruktúry**

Významnou devízou obce vo vzťahu nielen k obyvateľom, ale aj vo vzťahu k návštevníkom je účinná ochrana pred vandalizmom, kriminalitou, ochrana verejného poriadku, majetku, bezpečnosti, zdravia, života a majetku.

V rámci integrovaných investícií podporujúcich bezpečnosť obyvateľov a návštevníkov, zrealizuje obec opravu verejného osvetlenia a zabezpečí kvalitné verejné osvetlenie s nízkymi nárokmi na spotrebu elektrickej energie, v prípade potreby v súlade s platnou legislatívou dôjde k zahusteniu svetelných bodov, a to rekonštrukciou a rozšírením verejného osvetlenia s možnosťou využitia OZE.

Bezpečnosť a informovanosť obyvateľov samospráva posilní taktiež opravou verejného rozhlasu.

V rámci opatrenia Investície do zvyšovania kvality technickej infraštruktúry, v súlade s globálnym cieľom posilniť a zvýšiť výkonnosť, produktivitu a konkurencieschopnosť všetkých sektorov miestnej ekonomiky prispievajúcich k vyššej kvalite života, obec



plánuje opravu a rekonštrukciu miestnych komunikácií a rekonštrukciu chodníkov, ktoré sú súčasťou dopravného vybavenia obce a sú základom dopravného spojenia. Výstavbou obchvatu obce Kamienka odľahčí samospráva vytiažený úsek na ceste 2. triedy č.543 prechádzajúcej obcou a smerujúcej na hranicu s Poľskom, zmierni negatívne účinky na životné prostredie obyvateľov žijúcich pozdĺž tejto cesty, dôjde okrem iného aj k stlmeniu a šíreniu nadmerného (najmä dopravného) hluku, do obytného prostredia.

Zásobovanie elektrickou energiou a pitnou vodou je jedným z dôležitých ukazovateľov kvality života obyvateľov. Z toho dôvodu samospráva obce do roku 2023 zrealizuje rekonštrukciu verejných rozvodov (elektrina, telekomunikačné siete, vodovod).

*Aktivita 2.1.2.1: Rekonštrukcia chodníkov*

*Aktivita 2.1.2.2: Oprava a rekonštrukcia miestnych komunikácií*

*Aktivita 2.1.2.3: Rekonštrukcia verejných rozvodov (elektrina, telekomunikačné siete, vodovod)*

*Aktivita 2.1.2.4: Oprava verejného osvetlenia a obecného rozhlasu*

*Aktivita 2.1.2.5: Výstavba obchvatu obce Kamienka*

### **Opatrenie 2.1.3:**

#### **Investície do bývania**

Obec Kamienka v rámci environmentálne prijateľných investícií v období implementácie strategického dokumentu PHSR v súlade s platnou legislatívou zabezpečí rozšírenie individuálnej bytovej výstavby. Komplementárne s globálnym cieľom štátnej bytovej politiky, ktorým je „postupné zvyšovanie celkovej úrovne bývania tak, aby bolo pre obyvateľstvo dostupné, a aby si každá domácnosť mohla zabezpečiť primerané bývanie“ prispeje obec k eliminácii odlivu obyvateľov z obce a zvýši kvalitu života znevýhodnených obyvateľov. Výstavbou nájomných bytov prispeje obec k uspokojovaniu sociálnych potrieb ľudí v nepriaznivej sociálnej situácii a zvýši dostupnosť bývania znevýhodneným domácnostiam.

*Aktivita 2.1.3.1.: Rozšírenie IBV + TV*

*Aktivita 2.1.3.2: Výstavba nájomných bytov*



## PRIORITNÁ OBLASŤ ENVIRONMENTÁLNA

### **GLOBALNÝ CIEĽ:**

**Do roku 2023 posilniť a zvýšiť výkonnosť, produktivitu a konkurencieschopnosť všetkých sektorov miestnej ekonomiky prispievajúcich k vyššej ochrane životného prostredia**

### **ŠPECIFICKÝ CIEĽ:**

**Diverzifikovať, inovovať a modernizovať činnosti súvisiace s využívaním a zhodnocovaním existujúceho lokálneho potenciálu v rámci zachovania kvalitných ekosystémových služieb**

#### **Opatrenie 3.1.1:**

**Investície do zelenej infraštruktúry a zvyšovania kvality environmentálnej infraštruktúry**

V rámci opatrenia Investície do zelenej infraštruktúry a zvyšovania kvality environmentálnej infraštruktúry obec aktivitami rekonštrukcia prirodzeného centra obce a dokončenie kanalizácie obce prispeje k zachovaniu kvalitných ekosystémových služieb. Budovať čo najviac prvkov zelenej infraštruktúry má samospráva záujem v súlade s existujúcou legislatívou v oblasti životného prostredia a v súlade s ekosystémovým prístupom.

Budovanie kvalitnej infraštruktúry v oblasti odvádzania a čistenia komunálnych odpadových vôd ako základnej environmentálnej služby má priamy vplyv na vytváranie vhodných podmienok pre investovanie a rozvoj podnikateľských aktivít, napríklad aj v oblasti cestovného ruchu, ktorého rozvoj je jednou z priorít samosprávy. Významný vplyv má aj na vytváranie pracovných miest, vrátane „zelených“ pracovných miest. V súlade s platnou legislatívou a s cieľom zvýšenia kvality života obyvateľov obec plánuje dokončenie kanalizácie a čistenie odpadových vôd.

***Aktivita 3.1.1.1: Rekonštrukcia prirodzeného centra obce***

***Aktivita 3.1.1.2: Dokončenie kanalizácie obce***

**Program hospodárskeho rozvoja a sociálneho rozvoja obce Kamienka  
na obdobie 2015 - 2023**



## 5.2 Projektové zámery

P. č.	Investor	Typ zámery	Zameranie projektu	Stručný popis, resp. poznámky	Oblasť, na ktorú je projektový zámer orientovaný			Predpokladaný termín realizácie (od - do)	Predpokladané náklady (EUR)	Stav pripravenosti projektového zámery	Realizácia projektu viazaná na
					Oblasť	Katégoria	Iné				
	obec Kamienka	investičný	Novostavba cyklotrasy Hniezdne – Kamienka – Lacková s asfaltovým povrchom	novostavba cyklotrasy s asfaltovým povrchom	Technická infraštruktúra	Šport, voľný čas		2017 - 2023	600 000,00 €	Pripravené povolenia, stanoviská	získania finančných prostriedkov
	obec Kamienka	investičný	Vybudovanie relaxačno-oddychových zón s náučnými chodníkmi	vybudovanie zón s vybavením mobiliáru	Cestovný ruch	Agroturistika		2016 - 2020	70 000,00 €	Zámer je pokračovaním už realizovaného projektu	získania finančných prostriedkov
	obec Kamienka	investičný	Oprava a rekonštrukcia poľných a lesných ciest	oprava a rekonštrukcia poľných a lesných ciest s kamenným povrchom	Technická infraštruktúra	Doprava, komunikácie, MHD		2017 - 2022	200 000,00 €	Zámer je pokračovaním už realizovaného projektu	získania finančných prostriedkov
	obec Kamienka	investičný	Rekonštrukcia budovy materskej školy na Dom sociálnej starostlivosti	zriadenie denného stacionáru pre prestarších občanov obce Kamienka a okolia	Sociálna infraštruktúra	Sociálna vybavenosť		2018 - 2022	1 000 000,00 €	V štádiu úvah	získania finančných prostriedkov
	obec Kamienka	investičný	Rekonštrukcia a rozšírenie telocvične	zvýšenie strechy telocvične, rekonštrukcia podlahy, prístavba šatní a sociálnych zariadení	Technická infraštruktúra	Šport, voľný čas		2017 - 2021	230 000,00 €	Spracovaná projektová dokumentácia	získania finančných prostriedkov
	obec Kamienka	investičný	Interiérové vybavenie budov	ZŠ, MŠ, MKS, OcÚ, knižnica a pod	Sociálna infraštruktúra	Občianska vybavenosť		2017 - 2022	500 000,00 €	V štádiu úvah	získania finančných prostriedkov
	obec Kamienka	investičný	Rekonštrukcia chodníkov	rekonštrukcia existujúcich chodníkov	Technická infraštruktúra	Doprava, komunikácie, MHD		2016 - 2021	120 000,00 €	Spracovaná štúdia	získania finančných prostriedkov
	obec Kamienka	investičný	Oprava a rekonštrukcia miestnych komunikácií	rekonštrukcia existujúcich miestnych komunikácií s asfaltovou úpravou	Technická infraštruktúra	Doprava, komunikácie, MHD		2018 - 2024	150 000,00 €	V štádiu úvah	získania finančných prostriedkov
	obec Kamienka	investičný	Rekonštrukcia verejných rozvodov (elektrina, telekomunikačné siete, vodovod)	modernizácia rozvodov, inž. sietí	Technická infraštruktúra	Rozvody elektriny, vody a plynu		2018 - 2023	2 000 000,00 €	V štádiu úvah	získania finančných prostriedkov
	obec Kamienka	investičný	Oprava verejného osvetlenia a obecného rozhlasu	oprava a modernizácia VO a MR	Technická infraštruktúra	Obecný rozhlas		2017 - 2018	65 000,00 €	Spracovaná štúdia	Dohody s VSE na priateľných podmienkach.
	obec Kamienka	investičný	Obchvat obce Kamienka	Výstavba obchvatu obce Kamienka	Technická infraštruktúra	Doprava, komunikácie, MHD		2018 - 2025	10 000 000,00 €	V štádiu úvah	získania finančných prostriedkov
	obec Kamienka	investičný	Rozšírenie IBV + TV	výstavba nových lokalít IBV	Sociálna infraštruktúra	Bývanie		2018 - 2023	1 000 000,00 €	V štádiu úvah	získania finančných prostriedkov
	obec Kamienka	investičný	Nájomné bytové domy	výstavba nájomných bytov	Sociálna infraštruktúra	Bývanie		2018 - 2023	2 000 000,00 €	V štádiu úvah	získania finančných prostriedkov
	obec Kamienka	investičný	Rekonštrukcia prirodzeného centra obce	rekonštrukcia verejných priestranstiev parkovacích plôch, zelene	Životné prostredie	Verejná zeleň a verejné priestranstvá		2017 - 2020	200 000,00 €	Zámer je pokračovaním už realizovaného projektu	získania finančných prostriedkov
	obec Kamienka	investičný	Dokončenie kanalizácie obce	dokončenie rozostavanej stavby	Technická infraštruktúra	Kanalizácia, čistiareň odpadových vôd		2017 - 2021	52 000,00 €	Zámer je pokračovaním už realizovaného projektu	získania finančných prostriedkov



### 5.3 Projektové zámery so spracovanou štúdiou / projektovou dokumentáciou / vydanými povoleniami

PRIORITNÁ OBLASŤ HOSPODÁRSKA						
1.1.1.1: Novostavba cyklotrasy Hniezdne – Kamienka – Lacková s asfaltovým povrchom						
Základné údaje						
Garant:		Samospráva				
Kontaktná osoba		Starosta / poverená osoba				
Začatie a ukončenie projektu		2017-2023				
Súčasný stav projektu		Pripravené povolenia, stanoviská				
Stav pred realizáciou		Absencia cyklotrasy				
Cieľ		„Diverzifikovať, inovovať a modernizovať činnosti súvisiace s využívaním a zhodnocovaním existujúceho lokálneho potenciálu v oblasti cestovného ruchu, kultúry a lesného hospodárstva“				
Výstup		Nová cyklotrasa				
Výsledok		Lepšia dostupnosť voľnočasových aktivít				
Dopad		Priaznivejšie prostredie pre podnikateľské činnosti				
Realizácia projektu						
Fáza /míľnik			Predpokladaný termín			
Prípravná fáza (podľa potreby – projektová dokumentácia, stavebné povolenie, a iné)			2015-2016			
Príprava a podanie žiadosti o NFP			2016-2017			
Verejné obstarávanie a odpis zmluvy			2017			
Realizácia projektu / kolaudácia			2017-2023			
Financovanie projektu						
Druh výdavku		Náklady spolu v €	Zdroje financovania			
			EU	SR	Obec	Iné
Prípravná fáza		-				
Verejné obstarávanie		-				
Realizácia		600 000,00	x	x	x	
Spolu		600 000,00	x	x	x	

PRIORITNÁ OBLASŤ HOSPODÁRSKA					
<b>1.1.1.2: Vybudovanie relaxačno-oddychových zón s náučnými chodníkmi</b>					
<b>Základné údaje</b>					
<i>Garant:</i>	Samospráva				
<i>Kontaktná osoba</i>	Starosta / poverená osoba				
<i>Začatie a ukončenie projektu</i>	2016-2020				
<i>Súčasný stav projektu</i>	Zámer je pokračovaním už realizovaného projektu				
<i>Stav pred realizáciou</i>	Absencia relaxačno – oddychových zón				
<i>Cieľ</i>	Diverzifikovať, inovovať a modernizovať činnosti súvisiace s využívaním a zhodnocovaním existujúceho lokálneho potenciálu v oblasti cestovného ruchu, kultúry a lesného hospodárstva“				
<i>Výstup</i>	Relaxačno-oddychová zóna s náučnými chodníkmi				





Výsledok	Lepšia dostupnosť aktivít spojených s relaxom a voľným časom				
Dopad	Priaznivejšie prostredie pre podnikateľské činnosti				
Realizácia projektu					
Fáza /míľnik		Predpokladaný termín			
Prípravná fáza (podľa potreby – projektová dokumentácia, stavebné povolenie, a iné)		-			
Príprava a podanie žiadosti o NFP		2016-2017			
Verejné obstarávanie a odpis zmluvy		2017			
Realizácia projektu / kolaudácia		2017-2020			
Financovanie projektu					
Druh výdavku	Náklady spolu v €	Zdroje financovania			
		EU	SR	Obec	Iné
Prípravná fáza	-				
Verejné obstarávanie	-				
Realizácia	70 000,00	x	x	x	
Spolu	70 000,00	x	x	x	

PRIORITNÁ OBLASŤ HOSPODÁRSKA					
1.1.1.3: Oprava a rekonštrukcia poľných a lesných ciest					
Základné údaje					
Garant:		Samospráva			
Kontaktná osoba		Starosta / poverená osoba			
Začatie a ukončenie projektu		2017-2022			
Súčasný stav projektu		Zámer je pokračovaním už realizovaného projektu			
Stav pred realizáciou		Poľné a lesné cesty v zlom technickom stave			
Cieľ		Diverzifikovať, inovovať a modernizovať činnosti súvisiace s využívaním a zhodnocovaním existujúceho lokálneho potenciálu v oblasti cestovného ruchu, kultúry a lesného hospodárstva“			
Výstup		Poľné a lesné cesty v dobrom technickom stave			
Výsledok		Lepšia dostupnosť aktivít spojených s lesným hospodárstvom			
Dopad		Priaznivejšie prostredie pre podnikateľské činnosti			
Realizácia projektu					
Fáza /míľnik			Predpokladaný termín		
Prípravná fáza (podľa potreby – projektová dokumentácia, stavebné povolenie, a iné)			-		
Príprava a podanie žiadosti o NFP			2016-2017		
Verejné obstarávanie a odpis zmluvy			2017-2018		
Realizácia projektu / kolaudácia			2017-2022		
Financovanie projektu					
Druh výdavku	Náklady spolu v €	Zdroje financovania			
		EU	SR	Obec	Iné
Prípravná fáza	-				
Verejné obstarávanie	-				
Realizácia	200 000,00	x	x	x	
Spolu	200 000.00	x	x	x	



PRIORITNÁ OBLASŤ SOCIÁLNA					
2.1.1.2: Rekonštrukcia a rozšírenie telocvične					
Základné údaje					
Garant:		Samospráva			
Kontaktná osoba		Starosta / poverená osoba			
Začatie a ukončenie projektu		2017-2021			
Súčasný stav projektu		Spracovaná projektová dokumentácia			
Stav pred realizáciou		Telocvična v nevyhovujúcom stave			
Cieľ		„Diverzifikovať, inovovať a modernizovať činnosti súvisiace s využívaním a zhodnocovaním existujúceho lokálneho potenciálu v oblasti služieb pre obyvateľov a návštevníkov“			
Výstup		Rekonštruovaná telocvična			
Výsledok		Lepšia dostupnosť aktivít spojených primárne s formálnym vzdelávaním a sekundárne s voľným časom a športom			
Dopad		Vyššia kvalita vzdelávania a spokojní klienti			
Realizácia projektu					
Fáza /míľnik			Predpokladaný termín		
Prípravná fáza (podľa potreby – projektová dokumentácia, stavebné povolenie, a iné)			2016		
Príprava a podanie žiadosti o NFP			2016-2017		
Verejné obstarávanie a odpis zmluvy			2017		
Realizácia projektu / kolaudácia			2017-2021		
Financovanie projektu					
Druh výdavku	Náklady spolu v €	Zdroje financovania			
		EU	SR	Obec	Iné
Prípravná fáza	-				
Verejné obstarávanie	-				
Realizácia	230 000,00	x	x	x	
Spolu	230 000,00	x	x	x	

PRIORITNÁ OBLASŤ SOCIÁLNA	
2.1.2.1: Rekonštrukcia chodníkov	
Základné údaje	
Garant:	Samospráva
Kontaktná osoba	Starosta / poverená osoba
Začatie a ukončenie projektu	2017-2022
Súčasný stav projektu	Spracovaná štúdia
Stav pred realizáciou	Miestne chodníky v zlom technickom stave
Cieľ	„Diverzifikovať, inovovať a modernizovať činnosti súvisiace s využívaním a zhodnocovaním existujúceho lokálneho potenciálu v oblasti služieb pre obyvateľov a návštevníkov“
Výstup	Miestne chodníky v dobrom technickom stave
Výsledok	Lepšia dostupnosť a bezpečnosť v rámci obce
Dopad	Vyššia kvalita života
Realizácia projektu	
Fáza /míľnik	Predpokladaný termín



Prípravná fáza (podľa potreby – projektová dokumentácia, stavebné povolenie, a iné)	2016				
Príprava a podanie žiadosti o NFP	2017-2018				
Verejné obstarávanie a odpis zmluvy	2018				
Realizácia projektu / kolaudácia	2018-2022				
Financovanie projektu					
Druh výdavku	Náklady spolu v €	Zdroje financovania			
		EU	SR	Obec	Iné
Prípravná fáza	-				
Verejné obstarávanie	-				
Realizácia	500 000,00	x	x	x	
Spolu	500 000,00	x	x	x	

## PRIORITNÁ OBLASŤ SOCIÁLNA

### 2.1.2.4: Oprava verejného osvetlenia a obecného rozhlasu

#### Základné údaje

<b>Garant:</b>	Samospráva
<b>Kontaktná osoba</b>	Starosta / poverená osoba
<b>Začatie a ukončenie projektu</b>	2017-2018
<b>Súčasný stav projektu</b>	Spracovaná štúdia
<b>Stav pred realizáciou</b>	Verejné osvetlenie a obecný rozhlas v zlom technickom stave
<b>Cieľ</b>	„Diverzifikovať, inovovať a modernizovať činnosti súvisiace s využívaním a zhodnocovaním existujúceho lokálneho potenciálu v oblasti služieb pre obyvateľov a návštevníkov“
<b>Výstup</b>	Verejné osvetlenie a obecný rozhlas v dobrom technickom stave
<b>Výsledok</b>	Lepšia dostupnosť a bezpečnosť v rámci obce
<b>Dopad</b>	Vyššia kvalita života

#### Realizácia projektu

Fáza /míľnik	Predpokladaný termín				
Prípravná fáza (podľa potreby – projektová dokumentácia, stavebné povolenie, a iné)	2016				
Príprava a podanie žiadosti o NFP	2016				
Verejné obstarávanie a odpis zmluvy	2016-2017				
Realizácia projektu / kolaudácia	2017-2018				
Financovanie projektu					
Druh výdavku	Náklady spolu v €	Zdroje financovania			
		EU	SR	Obec	Iné
Prípravná fáza	-				
Verejné obstarávanie	-				
Realizácia	65 000,00	x	x	x	
Spolu	65 000,00	x	x	x	



PRIORITNÁ OBLASŤ ENVIRONMENTÁLNA					
3.1.1.1: Rekonštrukcia prirodzeného centra obce					
Základné údaje					
Garant:		Samospráva			
Kontaktná osoba		Starosta / poverená osoba			
Začatie a ukončenie projektu		2017-2020			
Súčasný stav projektu		Zámer je pokračovaním už realizovaného projektu			
Stav pred realizáciou		Nerekonštruované centrum obce			
Cieľ		„Diverzifikovať, inovovať a modernizovať činnosti súvisiace s využívaním a zhodnocovaním existujúceho lokálneho potenciálu v rámci zachovania kvalitných ekosystémových služieb“			
Výstup		Rekonštruované centrum obce			
Výsledok		Vytvorenie vhodného centrálného oddychového priestoru pre obyvateľov a návštevníkov			
Dopad		Vyššia kvalita života obyvateľov			
Realizácia projektu					
Fáza /míľnik			Predpokladaný termín		
Prípravná fáza (podľa potreby – projektová dokumentácia, stavebné povolenie, a iné)			2016		
Príprava a podanie žiadosti o NFP			2017		
Verejné obstarávanie a odpis zmluvy			2017		
Realizácia projektu / kolaudácia			2017-2018		
Financovanie projektu					
Druh výdavku	Náklady spolu v €	Zdroje financovania			
		EU	SR	Obec	Iné
Prípravná fáza	-				
Verejné obstarávanie	-				
Realizácia	200 000,00	x	x	x	
Spolu	200 000,00	x	x	x	

PRIORITNÁ OBLASŤ ENVIRONMENTÁLNA	
3.1.1.2: Dokončenie kanalizácie obce	
Základné údaje	
Garant:	Samospráva
Kontaktná osoba	Starosta / poverená osoba
Začatie a ukončenie projektu	2017-2021
Súčasný stav projektu	Zámer je pokračovaním už realizovaného projektu
Stav pred realizáciou	Nedokončená kanalizácia
Cieľ	„Diverzifikovať, inovovať a modernizovať činnosti súvisiace s využívaním a zhodnocovaním existujúceho lokálneho potenciálu v rámci zachovania kvalitných ekosystémových služieb“
Výstup	Nová kanalizácia
Výsledok	Vyššia kvalita ekosystémových služieb
Dopad	Vyššia kvalita života
Realizácia projektu	
Fáza /míľnik	Predpokladaný termín

**Program hospodárskeho rozvoja a sociálneho rozvoja obce Kamienka  
na obdobie 2015 - 2023**



Prípravná fáza (podľa potreby – projektová dokumentácia, stavebné povolenie, a iné)	-				
Príprava a podanie žiadosti o NFP	2017				
Verejné obstarávanie a odpis zmluvy	2017-2018				
Realizácia projektu / kolaudácia	2018-2021				
Financovanie projektu					
Druh výdavku	Náklady spolu v €	Zdroje financovania			
		EU	SR	Obec	Iné
Prípravná fáza	-				
Verejné obstarávanie	-				
Realizácia	52 000,00	x	x	x	
Spolu	52 000,00	x	x	x	



## 5.4 Merateľné ukazovatele

Pre monitorovanie napĺňania jednotlivých cieľov a opatrení v rámci stanovených priorít boli zvolené ukazovatele výstupu alebo výsledku. Výstupy nevedú ku kvalitatívnemu posudzovaniu. Indikátory výstupov sú merané vo fyzikálnych jednotkách ako je počet, kus, m, m<sup>2</sup>.

PRIORITNÁ OBLASŤ HOSPODÁRSTVO				
Typ ukazovateľa	Ukazovateľ	Merná jednotka	Východisková hodnota	Cieľová hodnota
			Rok 2015	Rok 2023
Opatrenie 1.1.1: Investície do infraštruktúry podporujúcej rozvoj činností v oblasti kultúry a cestovného ruchu				
Aktivita 1.1.1.1: Novostavba cyklotrasy Hniezdne – Kamienka – Lacková s asfaltovým povrchom				
výstup	Dĺžka novej cyklotrasy	m	0	
Aktivita 1.1.1.2: Vybudovanie relaxačno-oddychových zón s náučnými chodníkmi				
Aktivita 1.1.1.3: Oprava a rekonštrukcia poľných a lesných ciest				
výstup	Dĺžka opravených a zrekonštruovaných poľných ciest	m	0	

PRIORITNÁ OBLASŤ SOCIÁLNA				
Typ ukazovateľa	Ukazovateľ	Merná jednotka	Východisková hodnota	Cieľová hodnota
			Rok 2015	Rok 2023
Opatrenie 2.1.1: Investície do rekonštrukcie, rozšírenia a interiérového vybavenia budov vo vlastníctve obce užívaných verejnosťou				
Aktivita 2.1.1.1: Rekonštrukcia budovy materskej školy na Dom sociálnej starostlivosti				
výsledok	Počet obyvateľov využívajúcich sociálne služby v zariadení	EO		
Aktivita 2.1.1.2: Rekonštrukcia a rozšírenie telocvične				
výstup	Zrekonštruovaná plocha telocvične	m <sup>2</sup>	0	
výstup	Nová plocha telocvične	m <sup>2</sup>	0	
Aktivita 2.1.1.3: Interiérové vybavenie budov				
Opatrenie 2.1.2: Investície do zvyšovania kvality technickej infraštruktúry				
Aktivita 2.1.2.1: Rekonštrukcia chodníkov				
výstup	Dĺžka zrekonštruovaných chodníkov	m	0	
Aktivita 2.1.2.2: Oprava a rekonštrukcia miestnych komunikácií				
výstup	Dĺžka zrekonštruovaných a opravených miestnych komunikácií	m	0	
Aktivita 2.1.2.3: Rekonštrukcia verejných rozvodov (elektrina, telekomunikačné siete, vodovod)				
výstup	Dĺžka nových častí vodovodnej siete	m	0	
výsledok	Zvýšený počet obyvateľov s dodávkou pitnej vody	EO	0	
výstup	Dĺžka nových elektrických rozvodov	m	0	



výstup	Dĺžka nových častí telekomunikačných sietí	m	0	
<b>Aktivita 2.1.2.4: Oprava verejného osvetlenia a obecného rozhlasu</b>				
výstup	Nové a zrekonštruované svetelné body	kus	0	
výstup	Zrekonštruovaný obecný rozhlas	kus	0	1
<b>Aktivita 2.1.2.5: Výstavba obchvatu obce Kamienka</b>				
dopad	Odľahčenie dopravy prechádzajúce intravilánom obce	%	0	
<b>Opatrenie 2.1.3: Investície do bývania</b>				
<b>Aktivita 2.1.3.1.: Rozšírenie IBV + TV</b>				
<b>Aktivita 2.1.3.2: Výstavba nájomných bytov</b>				
výstup	Nové bytové jednotky	kus	0	40

PRIORITNÁ ŽIVOTNÉ PROSTREDIE				
Typ ukazovateľa	Ukazovateľ	Merná jednotka	Východisková hodnota	Cieľová hodnota
			Rok 2015	Rok 2023
Opatrenie 3.1.1: Investície do zelenej infraštruktúry a zvyšovania kvality environmentálnej infraštruktúry				
Aktivita 3.1.1.1: Rekonštrukcia prirodzeného centra obce				
Aktivita 3.1.1.2: Dokončenie kanalizácie obce				
výstup	Dĺžka nových častí kanalizačnej siete	m	0	
výsledok	Počet obyvateľov so zlepšeným čisteným odpadových vôd	EO	0	



## 6 REALIZAČNÁ ČASŤ

### 6.1 Popis úloh jednotlivých partnerov pri realizácii PHSR OBCE, inštitucionálne a organizačné zabezpečenie realizácie

Obec bude v procese realizácie dokumentu postupovať v zmysle zákona č. 369/1990 Z.z. o obecnom zriadení, v znení neskorších predpisov. Partnermi v tomto procese môžu byť aj všetci dotknutí obyvatelia, zamestnávateľia, ako aj podnikateľské subjekty, ktorí prejavia záujem prispieť k rozvoju miestnej ekonomiky, a sú relevantnými hráčmi na poli regionálneho rozvoja. Svoju mieru ochoty podporiť rozvoj a zlepšiť výkonnosť miestnej ekonomiky obyvatelia obce prejavili aj v dotazníku, ktorý aj s vyhodnotením tvorí súčasť predkladaného PHSR.

Schválenie, koordinácia, implementácia a monitorovanie implementácie programu hospodárskeho a sociálneho rozvoja obce je v kompetencii zastupiteľstva obce a starostu obce podľa zákona č. 369/1990 Z.z. o obecnom zriadení, v znení neskorších predpisov.

### 6.2 Komunikačná stratégia a koordinácia

Počas vypracovávania strategického dokumentu Programu hospodárskeho a sociálneho rozvoja obce Kamienka na obdobie 2015-2023 samospráva spolupracovala pri príprave jednotlivých prioritných oblastí s internými aj externými odborníkmi, ale aj so sociálno - ekonomickými partnermi.

1. Konzultácie jednotlivých krokov - činností samosprávy a dodávateľa diela v rámci prípravy a spracovania dokumentu
2. Pracovné stretnutia
3. Dotazníkový prieskum
4. Elektronická komunikácia
5. Poskytnutie informácie o príprave dokumentu na webovej stránke obce a dotknutých subjektov
6. Zaslanie pripomienok ku pripravovanému dokumentu v súlade so zákonom 24/2006 Z.z a ich zohľadnenie v procese implementácie dokumentu
7. Poskytovanie informácií v procese implementácie strategického dokumentu v závislosti od požiadaviek a vo vzťahu k dotknutým cieľovým skupinám v súkromnom a verejnom sektore





### 6.3 Systém monitorovania a hodnotenia

Cieľom monitorovacích a hodnotiacich aktivít bude sledovať napĺňanie definovaných cieľov prostredníctvom ukazovateľov a sledovať prínos cielene umiestnených investícií k rozvoju miestnej ekonomiky a rastu jej konkurencieschopnosti, napríklad prostredníctvom zvyšovania počtu pracovných miest, počtu diverzifikácií činností, zavádzania inovatívnych technológií a vzniku nových kreatívnych činností. Sledované monitorovacie ukazovatele sa porovnávajú v každej správe -počiatočný a konečný stav. Všetky ukazovatele sú východiskom pri priebežnom posudzovaní vplyvov stratégie na rozvoj územia. Monitorovacie ukazovatele budú sledované na základe údajov z priebežne realizovaných alebo ukončených projektov. Ich zber bude zabezpečovať osoba poverená zastupiteľstvom obce jedenkrát ročne a spracuje ich do výslednej podoby.

Cieľom merateľných ukazovateľov je sledovať, ako prostredníctvom efektívnejšieho využívania endogénnych zdrojov a najmä ich zhodnotením dochádza k rozvoju miestnej ekonomiky, rastu jej konkurencieschopnosti a tým ku zvyšovaniu spokojnosti a kvality života obyvateľov v obci. Sú členené na:

- a) ukazovatele výstupov - kvantitatívne hodnotia nastávajúcu zmenu
- b) ukazovatele výsledkov - kvalitatívne hodnotia nastávajúcu zmenu
- c) ukazovatele dopadu – predpokladajú kvantitatívnu zmenu na širšie územie do budúcnosti



## 6.4 Akčný plán na daný rozpočtový rok s výhľadom na 2 roky (n+2)

Akčný plán prioritnej oblasti: HOSPODÁRSTVO						
Aktivita	Termín (rok/roky)	Zdroj financovania				Realizácia aktivity viazaná na
		EÚ	SR	Obec	Iné	
1.1.1: Investície do infraštruktúry podporujúcej rozvoj činností v oblasti kultúry a cestovného ruchu						
1.1.1.1: Novostavba cyklotrasy Hniezdne – Kamienka – Lacková s asfaltovým povrchom	2017-2023	X	X	X		získania finančných prostriedkov
1.1.1.2: Vybudovanie relaxačno-oddychových zón s náučnými chodníkmi	2016-2020					získania finančných prostriedkov
1.1.1.3: Oprava a rekonštrukcia poľných a lesných ciest	2017-2022	X	X	X		získania finančných prostriedkov

Akčný plán prioritnej oblasti: SOCIÁLNEJ						
Aktivita	Termín (rok/roky)	Zdroj financovania				Realizácia aktivity viazaná na
		EÚ	SR	Obec	Iné	
<b>Opatrenie 2.1.1: Investície do rekonštrukcie, rozšírenia a interiérového vybavenia budov vo vlastníctve obce užívaných verejnosťou</b>						
2.1.1.1: Rekonštrukcia budovy materskej školy na Dom sociálnej starostlivosti	2018-2022	X	X	X		získania finančných prostriedkov
2.1.1.2: Rekonštrukcia a rozšírenie telocvične	2017-2021	X	X	X		získania finančných prostriedkov
2.1.1.3: Interiérové vybavenie budov	2017-2022	X	X	X		získania finančných prostriedkov
<b>2.1.1: Investície do rekonštrukcie, rozšírenia a interiérového vybavenia budov vo vlastníctve obce užívaných verejnosťou</b>						
2.1.2.1: Rekonštrukcia chodníkov	2016-2021	X	X	X		získania finančných prostriedkov
2.1.2.2: Oprava a rekonštrukcia miestnych komunikácií	2018-2024	X	X	X		získania finančných prostriedkov
2.1.2.3: Rekonštrukcia verejných rozvodov (elektrina, telekomunikačné siete, vodovod)	2018-2023	X	X	X		získania finančných prostriedkov
2.1.2.4: Oprava verejného osvetlenia a obecného rozhlasu	2017-2018	X	X	X		Dohody s VSE na priateľných podmienkach.
2.1.2.5: Výstavba obchvatu obce Kamienka	2018-2025	X	X	X		získania finančných prostriedkov
<b>2.1.3: Investície do bývania</b>						
2.1.3.1.: Rozšírenie IBV + TV	2018-2023	X	X	X		získania finančných prostriedkov
2.1.3.2: Výstavba nájomných bytov	2018-2023	X	X	X		získania finančných prostriedkov



Akčný plán prioritnej oblasti: ENVIRONMENTÁLNEJ						
Aktivita	Termín (rok/roky)	Zdroj financovania				Realizácia aktivity viazaná na
		EÚ	SR	Obce	Iné	
3.1.1: Investície do zelenej infraštruktúry a zvyšovania kvality environmentálnej infraštruktúry						
3.1.1.1: Rekonštrukcia prirodzeného centra obce	2017-2020	X	X	X		získania finančných prostriedkov
3.1.1.2: Dokončenie kanalizácie obce	2017-2021	X	X	X		získania finančných prostriedkov



## 7 FINANČNÁ ČASŤ

V zmysle zákona č. 369/1990 Z.z. o obecnom zriadení, v znení neskorších predpisov „základom finančného hospodárenia obce je rozpočet obce, ktorý sa zostavuje na obdobie jedného kalendárneho roka. Postavenie rozpočtu obce, jeho tvorbu a obsah, pravidlá rozpočtového hospodárenia, tvorbu a použitie mimorozpočtových zdrojov, spôsob finančného vyrovňovania medzi obcami, vzťahy k štátnemu rozpočtu a k rozpočtu samosprávneho kraja ustanovuje osobitný zákon. Obec financuje svoje potreby predovšetkým z vlastných príjmov, dotácií zo štátneho rozpočtu a z ďalších zdrojov, môže na plnenie svojich úloh použiť návratné zdroje financovania a prostriedky mimorozpočtových peňažných fondov. Na plnenie rozvojového programu obce alebo na plnenie inej úlohy, na ktorej má štát záujem, možno obci poskytnúť štátnu dotáciu. Obec si môže na plnenie svojich úloh zriadiť mimorozpočtové peňažné fondy“. Pri umiestňovaní investícií bude obec postupovať v súlade so zákonom. (Zákon č. 369/1990 Z.z. o obecnom zriadení, v znení neskorších predpisov).

Zdroje financovania a celková suma vynaložených finančných prostriedkov budú dopĺňané priebežne počas monitorovacích období.



## 7.1 Finančný plán

Opatrenie	Aktivita	Termín realizácie projektu	Náklady spolu v EUR	Zdroje financovania				
				ÉÚ	Štátny rozpočet	Rozpočet obce	Úverové zdroje	Iné
Prioritná oblasť HOSPODÁRSTVO								
1.1.1: Investície do infraštruktúry podporujúcej rozvoj činností v oblasti kultúry a cestovného ruchu	1.1.1.1: Novostavba cyklotrasy Hniezdne – Kamienka – Lacková s asfaltovým povrchom	2017 - 2023	600 000,00 €	x	x	x		
	1.1.1.2: Vybudovanie relaxačno-oddychových zón s náučnými chodníkmi	2016 - 2020	70 000,00 €	x	x	x		
	1.1.1.3: Oprava a rekonštrukcia poľných a lesných ciest	2017 - 2022	200 000,00 €	x	x	x		
Spolu			870 0000,00 €	x	x	x		

Opatrenie	Aktivita	Termín realizácie projektu	Náklady spolu EUR	Zdroje financovania				
				ÉÚ	Štátny rozpočet	Rozpočet o obce	Úverové zdroje	Iné
Prioritná oblasť SOCIÁLNA								
2.1.1: Investície do rekonštrukcie, rozšírenia a interiérového vybavenia budov vo vlastníctve obce užívaných verejnosťou	2.1.1.1: Rekonštrukcia budovy materskej školy na Dom sociálnej starostlivosti	2018 - 2022	1 000 000,00 €	x	x	x		
	2.1.1.2: Rekonštrukcia a rozšírenie telocvične	2017 - 2021	230 000,00 €	x	x	x		
	2.1.1.3: Interiérové vybavenie budov	2017 - 2022	500 000,00 €	x	x	x		
	2.1.2.1: Rekonštrukcia chodníkov	2016 - 2021	120 000,00 €	x	x	x		

Program hospodárskeho rozvoja a sociálneho rozvoja obce Kamienka  
na obdobie 2015 - 2023



<b>2.1.2: Investície do zvyšovania kvality technickej infraštruktúry</b>	2.1.2.2: Oprava a rekonštrukcia miestnych komunikácií	2018 - 2024	150 000,00 €	x	x	x		
	2.1.2.3: Rekonštrukcia verejných rozvodov (elektrina, telekomunikačné siete, vodovod)	2018 - 2023	2 000 000,00 €	x	x	x		
	2.1.2.4: Oprava verejného osvetlenia a obecného rozhlasu	2017 - 2018	65 000,00 €	x	x	x		
	2.1.2.5: Výstavba obchvatu obce Kamienka	2018 - 2025	10 000 000,00 €	x	x	x		
<b>2.1.3: Investície do bývania</b>	2.1.3.1.: Rozšírenie IBV + TV	2018 - 2023	1 000 000,00 €	x	x	x		
	2.1.3.2: Výstavba nájomných bytov	2018 - 2023	2 000 000,00 €	x	x	x		
<b>Spolu</b>			<b>17 065 000,00 €</b>	x	x	x		

Opatrenie	Aktivita	Termín realizácie projektu	Náklady spolu EUR	Zdroje financovania				
				ÉÚ	Štátny rozpočet	Rozpočet obce	Úverové zdroje	Iné
Prioritná oblasť ENVIRONMENTÁLNA								
3.1.1: Investície do zelenej infraštruktúry a zvyšovania kvality environmentálnej infraštruktúry	3.1.1.1: Rekonštrukcia prirodzeného centra obce	2017 - 2020	200 000,00 €	x	x	x		
	3.1.1.2: Dokončenie kanalizácie obce	2017 - 2021	52 000,00 €	x	x	x		
Spolu			252 000,00 €	x	x	x		



## **8 ZÁVER**

Predkladaný strategický dokument, Program rozvoja hospodárskeho a sociálneho rozvoja obce Kamienka na obdobie 2015 – 2023, reflektuje na potreby, príležitosti a výzvy obce Kamienka vo všetkých prioritných oblastiach.

Priority boli stanovené na základe odborných analýz a identifikovaných potrieb, východísk a možných riešení s cieľom vytvoriť podmienky pre zvyšovanie kvality života obyvateľov, a to prostredníctvom cielene nasmerovaných intervencií do definovaných oblastí rozvoja a zabezpečiť tak rozvoj miestnej ekonomiky a rast konkurencieschopnosti.

Na základe výstupov a výsledkov realizovaných intervencií bude implementácia programu priebežne monitorovaná a hodnotená.

Implementáciou jednotlivých aktivít tvorených s ohľadom na ciele politiky regionálneho rozvoja na národnej úrovni a nadnárodnej úrovni program hospodárskeho rozvoja a sociálneho rozvoja obce prispeje k plneniu strategických rámcov jednotlivých operačných programov schválených na úrovni SR.



Ďalšie kopírovanie a nakladanie so strategickým dokumentom:

**„Program hospodárskeho rozvoja a sociálneho rozvoja obce Kamienka na  
obdobie 2015 -2023“**

podlieha zákonu 618/2003 Z.z. o autorskom práve a právach súvisiacich s autorským právom  
(autorský zákon) a v znení neskorších predpisov.





## 9 POUŽITÉ ZDROJE

1. Štatistický úrad SR
2. Zákon č. 539/2008 Z.z. o podpore regionálneho rozvoja, v znení neskorších predpisov
3. Zákon č. 369/1990 Z.z. o obecnom zriadení, v znení neskorších predpisov
4. Zákon o posudzovaní vplyvov na životné prostredie č. 24/2006 Z. z v znení neskorších a predpisov
5. Koncepcia územného rozvoja Slovenska 2001
6. Program hospodárskeho a sociálneho rozvoja Prešovského samosprávneho kraja na obdobie 2014 - 2020
7. Národná stratégia regionálneho rozvoja SR, 2010
8. Stratégia Európa 2020
9. Regionálna integrovaná územná stratégia PSK
10. Operačný program Kvalita životného prostredia na obdobie 2014 - 2020
11. Operačný program Ľudské zdroje
12. Integrovaný regionálny operačný program
13. Program rozvoja vidieka PSK, návrh
14. Koncepcia dopravy vo verejnom záujme pre Prešovský samosprávny kraj, Územná prognóza, zadanie, návrh 2015
15. Koncepcia územného rozvoja Slovenska, 2001
16. Národná stratégia regionálneho rozvoja SR, 2010
17. Politika súdržnosti EÚ pre obdobie 2014 - 2020
18. Národná stratégia regionálneho rozvoja SR
19. Národná stratégia trvalo udržateľného rozvoja SR
20. Stratégia, zásady a priority štátnej environmentálnej politiky
21. Stratégia rozvoja dopravy SR do roku 2020
22. Koncepcia územného rozvoja Slovenska 2001 v znení KURS 2011 – Zmeny a doplnky č. 1 KURS 2001
23. Správa o lesnom hospodárstve v Slovenskej republike za rok 2014 ZELENÁ SPRÁVA
24. Národný program rozvoja životných podmienok osôb so zdravotným postihnutím na roky 2014-2020
25. Štátny vzdelávací program ISCED 0 – predprimárne vzdelávanie
26. <http://www.forestportal.sk/lesne-hospodarstvo/informacie-o-lesoch/Pages/suhrnne-informacie-2014.aspx>
27. Atlas krajiny Slovenskej republiky. 1. vydanie. MŽP SR, SAŽP, 2002 (**Geomorfologické jednotky** - Mazúr, E., Lukniš M., **Pôdy** - Rudolf Šály, Bohumil Šurina, **Klimatické oblasti** Milan Lapin, Pavel Faško, Marián Melo, Pavel Šťastný, Ján Tomlain)



## 10 ZOZNAM POUŽITÝCH SKRATIEK

atď.	a tak ďalej
č.	číslo
CLLD	Miestny rozvoj vedený komunitou
ČOV	čistiareň odpadových vôd
DPH	daň z pridanej hodnoty
EAO	ekonomicky aktívne obyvateľstvo
EFRR	Európsky fond regionálneho rozvoja
EK	Európska komisia
EO	ekvivalent obyvateľov
EPFRV	Európsky poľnohospodársky fond pre rozvoj vidieka
ES	Európske spoločenstvá
EŠIF	Európske štrukturálne a investičné fondy
EÚ	Európska únia
EZ	environmentálna záťaž
FO	fyzická osoba
FTE	ekvivalent plného úväzku
GAEC	dobré poľnohospodárske a environmentálne podmienky
gr.k.	gréckokatolícky
ha	hektár
HD	hovädzí dobytok
HDP	hrubý domáci produkt
CHVÚ	chránené vtáčie územie
IROP	Integrovaný regionálny operačný program 2014 - 2020
IT	informačné technológie
km	kilometer
ks	kus
LEADER	Liaison Entre Actions de Développement de l'Économie Rurale (spájanie aktivít, ktoré podporujú hospodársky rozvoj vidieka)
MAS	Miestna akčná skupina
max.	maximálne
min.	minimálne
MPRV SR	Ministerstvo pôdohospodárstva a rozvoja vidieka Slovenskej republiky
MSP	malé a stredné podniky
MŠ	materská škola
MŽP SR	Ministerstvo životného prostredia Slovenskej republiky
MWt	megawatt
napr.	napríklad
NATURA 2000	sústava chránených území členských krajín Európskej únie
NFP	nenávratný finančný príspevok
NN	nízke napätie
n.o.	nezisková organizácia
NPR	národná prírodná rezervácia
NSRV	Národná sieť rozvoja vidieka
o.z.	občianske združenie
OP ĽZ	Operačný program Ľudské zdroje
OZE	obnoviteľné zdroje energie
PMO	pamiatkový objekt
PO	právnická osoba



PRV	Program rozvoja vidieka Slovenskej republiky 2014 - 2020
PSK	Prešovský samosprávny kraj
PZ	policajný zbor
resp.	respektíve
RIÚS	Regionálna integrovaná územná stratégia
ROEP	register obnovennej evidencie pozemkov
SHR	samostatne hospodáriaci roľníci
SK	Slovensko
SK NACE rev. 2	štatistická klasifikácia ekonomických činností
SODB 2011	Sčítanie obyvateľstva, domov a bytov 2011
SŠ	stredná škola
SR	Slovenská republika
STL	strednotlaký plynovod
ŠR	štátny rozpočet
TKO	tuhý komunálny odpad
TTP	trvalé trávne porasty
UIPŠ	Ústav informácií a prognóz školstva
ÚZPF	Ústredný zoznam pamiatkového fondu
VZN	Všeobecne záväzné nariadenie
ZŠ	základná škola
ZUŠ	základná umelecká škola
ZZS RZP	záchranná zdravotná služba, rýchla zdravotnícka pomoc
ZZS RLP	záchranná zdravotná služba, rýchla lekárska pomoc
ŠÚ SR	Štatistický úrad Slovenskej republiky
VTL	vysokotlaký plynovod
VÚC	vyšší územný celok
Z. z.	Zbierka zákonov
ŽoNFP	žiadosť o nenávratný finančný príspevok